Uchwała Nr XXIII/135/08
Rady Powiatu Strzelecko – Drezdeneckiego
z dnia 31 października 2008 roku

w sprawie: przyjęcia do realizacji Strategii Rozwoju Społeczno – Gospodarczego Powiatu Strzelecko - Drezdeneckiego do roku 2015.

Na podstawie art. 12 pkt 11 i art. 4 ust. 1 pkt 21 ustawy z dnia 5 czerwca 1998 r. o samorządzie powiatowym (tekst jednolity Dz. U. z 2001 r. Nr 142 poz. 1592 ze zmianami)

Rada Powiatu
uchwala, co następuje:

§ 1. Przyjmuje się do realizacji Strategię Rozwoju Społeczno – Gospodarczego Powiatu Strzelecko – Drezdeneckiego do roku 2015, stanowiącą załącznik do niniejszej uchwały.

§ 2. Wykonanie Uchwały powierza się Zarządowi Powiatu Strzelecko – Drezdeneckiego.

§ 3. Uchwała wchodzi w życie z dniem podjęcia.

Przewodniczący Rady

Wiesław Rosiński

Załącznik nr 1 do uchwały Nr XXIII/135/08
Rady Powiatu Strzelecko-Drezdeneckiego
z dnia 31 października 2008 r

STRATEGIA ROZWOJU SPOŁECZNO - GOSPODARCZEGO POWIATU STRZELECKO - DREZDENECKIEGO DO ROKU 2015

Inwestor:

Powiat Strzelecko- Drezdenecki
ul. Ks. Stefana Wyszyńskiego 7
66- 500 Strzelce Krajeńskie

Wykonawca:

Zachodnie Centrum Konsultingowe
„EURO INVEST" Sp. z o.o.

Poznań
ul. Przemysłowa 50 G
tel., faks +48 (61) 833 12 59
e-mail: poznan@euroinvest.pl

www.euroinvest.pl

Gorzów Wlkp.
ul. Sikorskiego 111/307
Park 111, pok. 307-309
tel. +48 (95) 720 89 99
faks +48 (95) 720 89 98
e-mail: info@euroinvest.pl

Autorzy:
Prof. zw. Dr hab. Lucjan Agapow
Mgr Izabela Krzyżanowska

Koordynator:
Mgr Piotr Krzyżanowski

Strzelce Krajeńskie, październik 2008

SPIS TREŚCI :

I. Wprowadzenie – s. 3
II. Charakterystyka mezoregionu w nawiązaniu do obszaru Powiatu – s. 7
III. Charakterystyka powiatu na tle Województwa Lubuskiego – s. 10
IV. Charakterystyka gmin wchodzących w skład Powiatu - s. 30
V. Powiat Strzelecko-Drezdenecki – Analiza SWOT – s. 49
VI. Priorytety, cele i zadania Powiatu Strzelecko-Drezdeneckiego na lata 2009 -2015 – s. 53
VII. Promocja Powiatu – s. 67
VIII. Współpraca Powiatu Strzelecko- Drezdeneckiego z powiatami partnerskimi – s. 69
IX. Partnerstwo na rzecz realizacji Strategii Społeczno- Gospodarczej Powiatu – s. 70
X. Korzyści wynikające z realizacji Strategii Społeczno Gospodarczej Powiatu – 71
XI. Podsumowanie – s. 72
XII. Załączniki:
1. Położenie fizyczno- geograficzne Powiatu Strzelecko –Drezdeneckiego – s. 74
2. Obszary Natura 2000 - s. 75

I. WPROWADZENIE

W świetle ustawy o samorządzie powiatowym, mieszkańcy powiatu tworzą z mocy prawa lokalną wspólnotę samorządową. Przez powiat należy rozumieć lokalną wspólnotę samorządową oraz odpowiednie terytorium. Zakres zadań publicznych, które wykonuje powiat określa ustawa o samorządzie powiatowym. Aby powiat mógł skutecznie wypełniać swoje funkcje o charakterze ponadgminnym, niezbędne jest programowanie rozwoju powiatu.

Jednym z narzędzi służących programowaniu jest opracowanie strategii społeczno – gospodarczej. Dokument ten określa kierunki rozwoju powiatu oraz formułuje strategiczne cele, których realizacja w określonym horyzoncie czasu, zapewni rozwój społeczno - gospodarczy powiatu. Ponadto szczególnego znaczenia nabiera fakt, że posiadanie przez powiat opracowanej strategii rozwoju społeczno – gospodarczego, jest niezbędnym warunkiem ubiegania się o środki pomocowe. Podstawowym wymogiem przy opracowywaniu strategii powiatu jest przeprowadzenie analizy jego sytuacji społeczno – gospodarczej, w momencie wyjściowym. Po dokonaniu takiego zestawienia i oceny, możliwe jest ustalenie priorytetów w sferze społecznej oraz sferze gospodarczej powiatu. Programując główne priorytety strategii oraz cele, które powinny być osiągnięte w ramach poszczególnych priorytetów uwzględniono:

1. Aktualizację Strategii Rozwoju Województwa Lubuskiego z horyzontem czasowym do 2020 roku;
2. Strategię Rozwoju Gminy Dobiegniew na lata 2007 -2017;
3. Strategię Rozwoju Miasta i Gminy Drezdenko do 2015 roku;
4. Strategię Rozwoju Gminy Strzelce Krajeńskie na lata 2008 -2015;
5. Strategię Rozwoju Gminy Stare Kurowo –programowanie z horyzontem czasowym do 2015 roku;
6. Strategię Rozwoju Gminy Zwierzyn –aktualizacja z horyzontem czasowym do 2015 roku.

Kolejnym istotnym krokiem, podjętym w procesie opracowywania Strategii Rozwoju Społeczno –Gospodarczego Powiatu Strzelecko –Drezdeneckiego na lata 2008 -2015, było przeprowadzenie w różnych formach konsultacji społecznych, w tym ankiety. Z odbytych

konsultacji, w tym z przedstawicielami poszczególnych gmin wchodzących w skład powiatu oraz z:

1. Wojewódzkim Urzędem Ochrony Zabytków w Zielonej Górze –Delegatura w Gorzowie Wielkopolskim;
2. Wojewódzkim Inspektoratem Ochrony Środowiska w Zielonej Górze –Delegatura w Gorzowie Wielkopolskim;
3. Lubuskim Zarządem Melioracji i Urządzeń Wodnych w Zielonej Górze – Oddział w Gorzowie Wielkopolskim;
4. Wojewódzkim Konserwatorem Ochrony Przyrody w Gorzowie Wielkopolski;
5. Zachodnią Izbą Przemysłowo - Handlową w Gorzowie Wielkopolskim;

wyciągnięto wnioski, które stały się podstawą do sformułowania działań inwestycyjnych i organizacyjno – prawnych, w ramach wytyczonych celów strategii.

1. Historia Powiatu Strzelecko – Drezdeneckiego

Historia powiatu sięga pierwszej połowy XIX wieku. W 1808 roku granice powiatu, który nosił nazwę *Kreis Friedeberg*, zostały zaznaczone po raz pierwszy na mapie. Powiat *Kreis Friedeberg* położony był w północnej części prowincji brandenburskiej. Po II wojnie światowej, w nowej rzeczywistości społeczno - politycznej, został utworzony Powiat Strzelecko – Krajeński. Administracyjnie powiat należał do województwa poznańskiego. W wyniku kolejnej reformy administracyjnej w 1950 roku, Powiat Strzelecko-Krajeński, jako powiat ziemski wchodził w skład województwa zielonogórskiego. W 1975 roku, w wyniku reformy administracyjnej kraju, zostało utworzonych 49 nowych województw i jednocześnie zostały zlikwidowane powiaty, w tym Powiat Strzelecko – Krajeński. Natomiast wskutek reformy administracyjnej z 1998 roku, powiaty zostały w Polsce ponownie reaktywowane i rozpoczęły działalność w styczniu 1999 roku. W skład nowoutworzonego Powiatu Strzelecko - Drezdeneckiego, położonego w północnej części województwa lubuskiego, weszły trzy gminy miejsko – wiejskie: Dobiegniew, Drezdenko i Strzelce Krajeńskie oraz dwie gminy wiejskie: Stare Kurowo i Zwierzyn. Siedziba władz powiatowych znajduje się w Strzelcach Krajeńskich.

Powiat Strzelecko – Drezdenecki zajmuje obszar o powierzchni 1.248 km^2 i graniczy:

- od północy z powiatem choszczeńskim (woj. zachodniopomorskie);
- od północno-wschodniej strony z powiatem wałeckim (woj. zachodniopomorskie);
- od północno-zachodniej z powiatem myśliborskim (woj. zachodniopomorskie);
- od wschodniej z powiatem czarnkowsko – trzcianeckim (woj. wielkopolskie);
- od południowo-wschodniej z powiatem międzychodzkim (woj. wielkopolskie);
- od południa z powiatem międzyrzeckim (woj. lubuskie);
- od południowo-zachodniej z powiatem gorzowskim (woj. lubuskie).

2. Położenie i regionalizacja Powiatu Strzelecko – Drezdeneckiego

Obszar regionu strzelecko – drezdeneckiego usytuowany jest w części dwóch makroregionów – Pojezierza Południowopomorskiego i Pradoliny Toruńsko – Eberswaldzkiej. Określając dokładniej położenie regionu, to w większej części leży on w mezoregionie Pojezierza Dobiegniewskiego. Zachodnie krańce regionu obejmują fragment sandrowej Równiny Gorzowskiej, a wschodnia część to sandr Równiny Drawskiej. Południowe obszary powiatu leżą w mezoregionie Kotliny Gorzowskiej.

3. Rzeźba terenu w nawiązaniu do obszaru powiatu

Krajobraz pojezierzy kształtował się dzięki twórczej i niszczącej działalności lądolodu skandynawskiego. Najważniejsze formy geomorfologiczne od dolin rzecznych i głębokich akwenów jeziornych, aż po wysokie wzniesienia morenowe, tworzyły się pod koniec plejstocenu, to znaczy 10 - 12 tysięcy lat temu, w okresie recesji lodowca po jego postoju w stadium pomorskim. Okres po ustąpieniu lodowca, trwający do dziś, nazwano holocenem. Pierwotne formy geomorfologiczne, pozostawione przez lodowiec uległy w ciągu 10 tysięcy lat znacznym przemianom. Te przeobrażenia dokonywały się w wyniku zmian klimatu i roślinności, a w ostatnim okresie historycznym również wskutek działalności człowieka. Efektem są formy bezpośredniej działalności lodowca: moreny czołowe i denne. W wyniku przeobrażenia krajobrazu pojezierzy uformowały się różne typy jezior i system wód roztopowych lodowca zastąpiła nowa sieć hydrograficzna. Przebiegające w tym czasie procesy erozji i akumulacji wywołały z jednej strony rozmywanie pagórków morenowych, a z drugiej strony tworzenie z tych materiałów w innych miejscach nowych osadów aluwialnych i deluwialnych. Doniosłą rolę w kształtowaniu współczesnego środowiska przyrodniczego odegrała szata roślinna, a przede wszystkim różne typy lasów i zbiorników torfotwórczych, a w ostatnim okresie historycznym gospodarka człowieka. W wyniku tych przeobrażeń krajobraz pojezierzy stanowi kompleks form okresu plejstoceńskiego, uzupełnionych przez utwory holoceńskie.

II. CHARAKTERYSTYKA MEZOREGIONU W NAWIĄZANIU DO OBSZARU POWIATU

1. Równina Gorzowska

Jest to rozległy mezoregion między Pojezierzem Myśliborskim, a pradoliną Warty. Jego zachodnią granicą jest Odra, a na wschodzie zlewnia rzeki Santocznej. Jest to obszar przedpola ciągów moren czołowych, pokrytych w większości sandrami, gdzie główną rzeką jest Myśla. Elementem tego krajobrazu są lasy, przeważnie bory sosnowe, tworzące nad Odrą i Wartą zwarte i duże kompleksy. Największy obszar wschodniej części Równiny Gorzowskiej zajmuje Puszcza Gorzowska, a w niej Barlinecko – Gorzowski Park Krajobrazowy z kilkoma rezerwatami przyrody, między innymi „Buki Zdroiskie" w granicach Gminy Strzelce Krajeńskie.

2. Pojezierze Dobiegniewskie

Pojezierze znajduje się między dwiema równinami sandrowymi: Gorzowską na zachodzie i Drawską na wschodzie. Z kolei na północy Pojezierze Dobiegniewskie graniczy z Pojezierzem Choszczeńskim, na południu z Kotliną Gorzowską i zajmuje powierzchnię około 580 kilometrów kwadratowych. Na południe i południowy zachód od Dobiegniewa, zaznacza się pasmo moren czołowych subfazy krajeńskiej, poprzedzającej fazę pomorską zlodowacenia wiślańskiego. Moreny przekraczają wysokość 100 m (kulminacja 118 m). Najwyższe wzniesienie osiąga 129 m n.p.m. , przy krawędzi doliny Noteci, koło wsi Kawki. W regionie znajduje się około 100 jezior powyżej 1 ha, z których największe to: Osiek (około 500 ha powierzchni i maksymalnej głębokości 35 m), Lipie (około 170 ha powierzchni i maksymalnej głębokości 42 m), Wielgie zwane często Dobiegniewskim (około 140 ha powierzchni i maksymalnej głębokości 7 m). Mezoregion jest w znacznym stopniu lesisty. Największe kompleksy leśne z drzewostanami dębowo-sosnowymi, bukowymi, a nawet grabowymi rosną wokół jezior. W rejonie Strzelec Krajeńskich dominuje krajobraz równinny rolniczy, wokół Dobiegniewa jest on bardziej urozmaicony, jeziorny, rolniczo - leśny.

3. Równina Drawska

Równina obejmuje szeroki pas piasków glacjofluwialnych, zwanych sandrem o powierzchni 1155 kilometrów kwadratowych, ciągnących się wzdłuż biegu Drawy. Najważniejszy rys pod względem geobotanicznym nadają jej bory sosnowe i lasy mieszane, z udziałem dębów i buków, noszące nazwę Puszczy Drawskiej. Na jej obszarze zachowały się na granicy zasięgu najpiękniejsze zachodniopolskie grądy grabowe z przytulią leśną. Cechą ją wyróżniającą jest również występowanie torfowisk mszarnych pochodzenia jeziornego oraz fitocenoz przystrumykowych związanych z wartko płynącymi wodami. Wśród lasów występują również jeziora wytopiskowe. W środkowym obszarze mezoregionu, w dorzeczu Drawy i jej dopływu Płocicznej powstał w 1990 roku Drawieński Park Narodowy.

4. Kotlina Gorzowska

Fragment makroregionu Pradoliny Toruńsko - Eberswaldzkiej tworzy rozległą, unikalną w skali światowej formę wklęsłą, która na obszarze województwa oddziela pojezierza południowopomorskie od regionu lubuskiego i wielkopolskiego. W pomorskiej fazie ostatniego zlodowacenia, odpływały tędy na zachód wody topniejącego lodowca. Kotlina Gorzowska powstała z połączenia dolin Warty i Noteci i jest największym odcinkiem Pradoliny Toruńsko - Eberswaldzkiej. Składają się na nią dwie części: od Czarnkowa i Obornik na wschodzie po Santok, gdzie łączy się Warta z Notecią. Ten odcinek jest wielkim obszarem wydmowym na międzyrzeczu Warty i Noteci, pokryty ogromnym kompleksem leśnym - Puszczą Notecką. Drugi odcinek przebiega od Santoka wzdłuż Warty, aż do jej ujścia do Odry. Na lewym brzegu Warty w oparciu o rezerwat faunistyczny „Słońsk" utworzony został Park Narodowy „Ujście Warty".

5. Zasoby przyrody Powiatu Strzelecko- Drezdeneckiego

Współczesna flora Pojezierza Drawskiego i terenów leżących na południu od niego, ukształtowała się w wyniku trwających tysiąclecia wędrówek i osiedlania się roślin pochodzących z różnych obszarów fitograficznych Europy, a także innych kontynentów. Podstawowy zrąb flory roślin naczyniowych stanowi element środkowoeuropejski, zwłaszcza w lasach pojezierzy, w których mogą należeć do panujących, jak na przykład drzewa

lasotwórcze: grab, dąb bezszypułkowy i szypułkowy, jesion, klon zwyczajny, lipa drobnolistna, buk zwyczajny oraz rzadki cis pospolity. Tutaj należą również pospolite rośliny runa leśnego jak: zawilec gajowy, gwiazdnica wielokwiatowa, szczyr trwały, tuszyca palczasta.

To zjawisko odnosi się również do terenów bezleśnych i wód. Fauna jako kolejny ważny element przyrody ma na Pomorzu i w całej Polsce charakter napływowy i jest efektem nie zakończonego procesu migracji i osiedlania się gatunków w okresie polodowcowym i trwa nadal, doszła do tego gospodarcza działalność ludzka, o czym wspomniano wcześniej. W różnych okresach klimatycznych holocenu szata roślinna i fauna, zmieniały się pod względem składu gatunkowego i charakteru. Wszystko to sprawiło, że pojawiały się coraz to nowe zespoły leśne , a to z kolei pociągało za sobą napływ fauny. Rośliny i zwierzęta, które przetrwały kryzys ostatniego glacjału, wędrowały ciepłymi, słonecznymi zboczami brzegów pradolin i dolin rzecznych oraz szeregami rynien jeziornych. Najważniejsza rolę w rozsiewaniu roślin i ich wędrówce wzdłuż rzek odgrywa płynąca woda rzek, którymi liczne gatunki roślin, a także nowi przybysze przesuwają się w dół ich biegu. Rzeki i potoki górskie znoszą w dół liczne rośliny z wyższych pięter górskich. Powstają w ten sposób wstęgowe zasięgi roślin, poza ich pierwotnym występowaniem. O aktualnych migracjach świadczą rzadkie gatunki pojawiające się w nowych siedliskach, w sukcesjach roślinnych związanych z lądowieniem zbiorników wodnych, bądź z rozwojem torfowisk. Gospodarcza działalność człowieka spowodowała wiele antropogenicznych przeobrażeń szaty roślinnej, a tym samym ograniczenia terytorialne dla świata zwierzęcego, ubożenie i monotypizację składu gatunkowego lasów. Mimo drastycznych działań i zmian, liczne polskie rzeki maja do dziś dużą wartość przyrodniczą i krajobrazową, a znaczne ich fragmenty funkcjonują jako korytarze ekologiczne i są łącznikami pomiędzy refugiami mniej zubożałej przyrody różnych regionów kraju. Dla podregionu gorzowskiego taka sieć została już opracowana.

III. CHARAKTERYSTYKA POWIATU NA TLE WOJEWÓDZTWA LUBUSKIEGO

1. Powierzchnia

- powierzchnia województwa lubuskiego – 13988 km kw.;
-powierzchnia Powiatu Strzelecko - Drezdeneckiego – 1248 km kw.;
- powierzchnia gminy Dobiegniew – 351 km kw.;
- powierzchnia gminy Drezdenko – 400 km kw.;
- powierzchnia gminy Strzelce Krajeńskie – 319 km kw.;
- powierzchnia gminy Stare Kurowo – 78 – km kw.;
- powierzchnia gminy Zwierzyn – 100 km kw.

Źródło: Województwo Lubuskie. Podregiony, powiaty, gminy 2007. Urząd Statystyczny w Zielonej Górze, Zielona Góra 2007.

2. Ludność

Województwo lubuskie – ludność ogółem – 1008520, w tym kobiety – 519372, mężczyźni – 489148.
Powiat Strzelecko – Drezdenecki – ludność ogółem – 50132, w tym kobiety – 25513, mężczyźni – 24619.
Gmina Dobiegniew – ludność ogółem – 6940, w tym kobiety – 3508, mężczyźni – 3432.
Gmina Drezdenko – ludność ogółem – 17196, w tym kobiety – 8781, mężczyźni – 8415.
Gmina Strzelce Krajeńskie – ludność ogółem – 17396, w tym kobiety – 8882, mężczyźni – 8514.
Gmina Stare Kurowo – ludność ogółem – 4139, w tym kobiety – 2100, mężczyźni – 2039.
Gmina Zwierzyn- ludność ogółem – 4461, w tym kobiety 2242, mężczyźni – 2219.

Źródło: Województwo Lubuskie. Podregiony, powiaty, gminy 2007. Urząd Statystyczny w Zielonej Górze, Zielona Góra 2007.

2.1 Ludność w wieku produkcyjnym i nieprodukcyjnym

Województwo lubuskie – ogółem 1008520, w tym:

- ludność w wieku przedprodukcyjnym – 206885, w tym kobiety – 100978,
- ludność w wieku produkcyjnym – 662497, w tym kobiety – 322660,
- ludność w wieku poprodukcyjnym – 139138, w tym kobiety – 95734.

Powiat Strzelecko – Drezdenecki – ogółem 50132, w tym:

- ludność w wieku przedprodukcyjnym – 10815, w tym kobiety – 5366,
- ludność w wieku produkcyjnym – 32377, w tym kobiety 15346,
- ludność w wieku poprodukcyjnym – 6940, w tym kobiety 4801.

Gmina Dobiegniew – ogółem 6940, w tym:

- ludność w wieku przedprodukcyjnym – 1454, w tym kobiety – 719,
- ludność w wieku produkcyjnym – 4434, w tym kobiety – 2051,
- ludność w wieku poprodukcyjnym – 1052, w tym kobiety – 738.

Gmina Drezdenko – ogółem – 17196, w tym:

- ludność w wieku przedprodukcyjnym – 3724, w tym kobiety – 1871,
- ludność w wieku produkcyjnym – 10989, w tym kobiety 5224,
- ludność w wieku poprodukcyjnym – 2483, w tym kobiety – 1686.

Gmina Strzelce Krajeńskie – ogółem – 17396, w tym:

- ludność w wieku przedprodukcyjnym – 3642, w tym kobiety – 1786,
- ludność w wieku produkcyjnym – 11546, w tym kobiety – 5557,
- ludność w wieku poprodukcyjnym – 2208, w tym kobiety- 1539.

Gmina Stare Kurowo – ogółem – 4139, w tym:

- ludność w wieku przedprodukcyjnym – 942,w tym kobiety – 480,
- ludność w wieku produkcyjnym – 2611, w tym kobiety – 1215,
- ludność w wieku poprodukcyjnym – 586, w tym kobiety – 405.

Gmina Zwierzyn – ogółem – 4461, w tym:

- ludność w wieku przedprodukcyjnym – 1053, w tym kobiety – 510,
- ludność w wieku produkcyjnym – 2797, w tym kobiety – 1299,
- ludność w wieku poprodukcyjnym – 611, w tym kobiety – 433.

Źródło: Województwo Lubuskie. Podregiony, powiaty, gminy 2007. Urząd Statystyczny w Zielonej Górze, Zielona Góra 2007.

3. Zatrudnienie

Województwo lubuskie – ogółem – 207223, w tym:

- sektor publiczny – 81898,
- sektor prywatny – 125325.

Powiat Strzelecko – Drezdenecki – ogółem – 8281, w tym:

- sektor publiczny – 2692,
- sektor prywatny – 5589.

Gmina Dobiegniew – ogółem – 808, w tym:

- sektor publiczny – 353,
- sektor prywatny – 455.

Gmina Drezdenko – ogółem – 3232, w tym:

- sektor publiczny – 1041,
- sektor prywatny – 2191.

Gmina Strzelce Krajeńskie - ogółem– 3309, w tym:

- sektor publiczny – 1030,
- sektor prywatny – 2279.

Gmina Stare Kurowo – ogółem – 520, w tym:

- sektor publiczny – 143,
- sektor prywatny – 377.

Gmina Zwierzyn – ogółem – 412, w tym:

- sektor publiczny – 125,
- sektor prywatny – 287.

Źródło: Województwo Lubuskie. Podregiony, powiaty, gminy 2007. Urząd Statystyczny w Zielonej Górze, Zielona Góra 2007.

4. Bezrobocie – bezrobotni zarejestrowani

Województwo lubuskie – ogółem – 72816, w tym kobiety – 40542.
Podregion gorzowski – ogółem – 24286, w tym kobiety – 13193.
Podregion zielonogórski - ogółem – 48530, w tym kobiety – 27349.
Powiat Strzelecko – Drezdenecki – ogółem – 5017, w tym kobiety – 2737.

W Powiatowym Urzędzie Pracy w Strzelcach Krajeńskich na dzień 31.12.2007 roku zarejestrowanych było 4000 bezrobotnych, w tym 2223 kobiety. Stopa bezrobocia w powiecie na koniec 2007 roku wynosiła 22,9 %. Z kolei ogólna liczba zarejestrowanych bezrobotnych przez Powiatowy Urząd Pracy w Strzelcach Krajeńskich na dzień 29.02.2008 r. wynosiła 4193 osoby i w poszczególnych gminach powiatu kształtowała się w sposób następujący:

Gmina	Bezrobotni Ogółem	Bezrobotni z prawem do zasiłku	Bezrobotni do 25 roku życia	Bezrobotni powyżej 50 roku życia	Długotrwale bezrobotni	Bezrobotni bez kwalifikacji
Gmina Dobiegniew	432	84	156	185	519	336
Gmina Drezdenko	843	206	272	291	760	511
Gmina Strzelce Krajeńskie	716	193	306	327	789	618
Gmina Stare Kurowo	303	51	60	59	174	116
Gmina Zwierzyn	368	96	66	66	202	162

Źródło: Województwo Lubuskie. Podregiony, powiaty, gminy 2007. Urząd Statystyczny w Zielonej Górze, Zielona Góra 2007.

Według analizy Powiatowego Urzędu Pracy w Strzelcach Krajeńskich rynek pracy w powiecie jest nadwyżkowy, co wynika z analizy bezrobocia oraz ofert pracy. Większość zarejestrowanych bezrobotnych są to osoby o stosunkowo niskim poziomie wykształcenia. Ponadto bezrobocie w większym stopniu dotyka kobiety i osoby zamieszkałe na wsi.

Źródło: Informacja o sytuacji na rynku pracy w Powiecie Strzelecko –Drezdeneckim w 2007 roku oraz Sprawozdanie o kształtowaniu się bezrobocia w Powiecie Strzelecko – Drezdeneckim w 2007 roku i podjętych działaniach celem jego ograniczenia. /Powiatowy Urząd Pracy w Strzelcach Krajeńskich – 2008 rok/.

5. Pomoc społeczna na szczeblu powiatu

Jednostką realizującą pomoc społeczną na terenie Powiatu Strzelecko – Drezdeneckiego jest obecnie Powiatowe Centrum Pomocy Rodzinie w Drezdenku i Dom Pomocy Społecznej w Dobiegniewie.

W ramach swojej działalności statutowej Powiatowe Centrum Pomocy Rodzinie w 2007 roku realizowało między innymi następujące zadania:

1. Zapewnienie opieki i wychowania dzieciom całkowicie lub częściowo pozbawionym opieki rodziców oraz dzieciom niedostosowanym społecznie – w 2007 roku 17 nieletnich pochodzących z Powiatu Strzelecko - Drezdeneckiego zostało umieszczonych w różnego rodzaju placówkach, w tym 6 nieletnich w Młodzieżowych Ośrodkach Wychowawczych, 5 nieletnich w Młodzieżowym Ośrodku Socjoterapii, 4 nieletnich umieszczono w Specjalnym Ośrodku Szkolno – Wychowawczym, 1 nieletniego w Państwowym Pogotowiu Opiekuńczym w Gorzowie Wielkopolskim i 1 nieletniego w Rodzinnym Domu Dziecka.

2. Pokrywanie kosztów utrzymania dzieci z terenu powiatu, umieszczonych w rodzinach zastępczych na terenie innych powiatów – w 2007 roku udzielono pomocy finansowej dla 9 dzieci umieszczonych w rodzinach zastępczych na terenie innych powiatów.

3. Pokrywanie kosztów utrzymania dzieci z terenu powiatu, umieszczonych w placówkach opiekuńczo - wychowawczych na terenie innych powiatów – w 2007 roku udzielono pomocy finansowej na wskazany cel dla 17 dzieci.

4. Pomoc w integracji ze środowiskiem osób opuszczających niektóre rodzaje placówek opiekuńczo – wychowawczych i resocjalizacyjnych, przyznawanie pomocy społecznej na usamodzielnienie – w 2007 roku pomocą na usamodzielnienie objętych było 8 wychowanków.

5. Organizowanie opieki w rodzinach zastępczych oraz udzielanie pomocy pieniężnej na częściowe pokrycie kosztów utrzymania umieszczonych w nich dzieci – w 2007 roku

została udzielona pomoc finansowa na częściowe pokrycie kosztów utrzymania 44 rodzinom zastępczym, w których umieszczono 81 dzieci.

6. Prowadzenie specjalistycznego poradnictwa – zadanie to jest realizowane między innymi poprzez poradnictwo z zakresu prawa, pracę z rodziną zastępczą, pracę socjalną z wychowankami rodzin zastępczych i placówek opiekuńczo – wychowawczych i resocjalizacyjnych oraz szkolenie rodzin zastępczych.

Źródło: Sprawozdanie opisowe z realizacji zadań Powiatowego Centrum Pomocy Rodzinie w Drezdenku w 2007 roku.

6. Domy i zakłady pomocy społecznej w 2006 roku

Województwo lubuskie:
– ilość placówek ogółem – 36, ilość miejsc – 2663, ilość mieszkańców – 2618.

Podregion gorzowski:
– ilość placówek ogółem – 7, ilość miejsc – 1314, ilość mieszkańców – 1286.

Podregion zielonogórski:
– ilość placówek ogółem – 16, ilość miejsc – 1349, ilość mieszkańców – 1332.

Powiat Strzelecko – Drezdenecki:
– ilość placówek ogółem – 3, ilość miejsc – 75, ilość mieszkańców – 71.

Źródło : Województwo Lubuskie. Podregiony, powiaty, gminy 2007. Urząd Statystyczny w Zielonej Górze, Zielona Góra 2007.

7. Ochrona zdrowia

7.1 Stacjonarna i ambulatoryjna opieka zdrowotna oraz apteki w 2006 roku

Obszar	Łóżka w szpitalach na 10 tys. ludności	Ambulatoryjna opieka zdrowotna		Apteki
		Zakłady opieki Zdrowotnej	Praktyki lekarskie	
Województwo Lubuskie	42,0	387	262	293
Podregion gorzowski	24,5	127	81	112
Podregion zielonogórski	35,2	260	181	181
Powiat Strzelecko-Drezdenecki	31,7	17	15	11

Źródło: Województwo Lubuskie. Podregiony, powiaty, gminy 2007. Urząd Statystyczny w Zielonej Górze, Zielona Góra 2007, dane pozyskane z Samodzielnego Publicznego Zakładu Opieki Zdrowotnej w Drezdenku.

8. Edukacja i wychowanie

8.1 Wychowanie przedszkolne 2006 – placówki przedszkolne i ilość dzieci

Województwo lubuskie:

- ilość placówek ogółem – 411, w tym przedszkola 205,
- ilość dzieci ogółem – 23509, w tym w przedszkolach – 19534.

Podregion gorzowski:

- ilość placówek ogółem – 153, w tym przedszkola 79,
- ilość dzieci ogółem – 8736, w tym w przedszkolach – 7587.

Podregion zielonogórski:

- ilość placówek ogółem – 258, w tym przedszkola – 126,
- ilość dzieci ogółem – 14773, w tym w przedszkolach – 11947.

Powiat Strzelecko – Drezdenecki:

- ilość placówek ogółem – 25, w tym przedszkola – 6,
- ilość dzieci ogółem - 879, w tym w przedszkolach – 665.

Źródło: Województwo Lubuskie. Podregiony, powiaty, gminy 2007. Urząd Statystyczny w Zielonej Górze, Zielona Góra 2007.

8.2 Szkoły podstawowe dla dzieci i młodzieży w roku szkolnym 2006/07

Województwo lubuskie:

- ilość szkół ogółem – 349,
- ilość uczniów ogółem – 67407,
- ilość absolwentów – 12886.

Podregion gorzowski:

- ilość szkół ogółem – 126,
- ilość uczniów ogółem – 25129,
- ilość absolwentów – 12886.

Podregion zielonogórski:

- ilość szkół ogółem – 223,
- ilość uczniów ogółem – 42278,
- ilość absolwentów – 8099.

Powiat Strzelecko – Drezdenecki:

- ilość szkół ogółem – 24,
- ilość uczniów ogółem – 3572,
- ilość absolwentów – 693.

Źródło: Województwo Lubuskie. Podregiony, powiaty, gminy 2007. Urząd Statystyczny w Zielonej Górze, Zielona Góra 2007.

8.3 Gimnazja dla dzieci i młodzieży w roku szkolnym 2006/07

Województwo lubuskie:

- ilość szkół ogółem – 178,
- ilość uczniów ogółem – 41389,
- ilość absolwentów – 14034.

Podregion gorzowski:

- ilość szkół ogółem – 62,
- ilość uczniów ogółem – 15623,
- ilość absolwentów – 5301.

Podregion zielonogórski:

- ilość szkół ogółem – 116,
- ilość uczniów ogółem – 25766,
- ilość absolwentów – 8733.

Powiat Strzelecko – Drezdenecki:

- ilość szkół ogółem – 9,
- ilość uczniów ogółem – 2213,
- ilość absolwentów – 680.

Źródło: Województwo Lubuskie. Podregiony, powiaty, gminy 2007. Urząd Statystyczny w Zielonej Górze, Zielona Góra 2007.

8.4 Zasadnicze szkoły zawodowe dla młodzieży w roku szkolnym 2006/07

Województwo lubuskie:

- ilość szkół ogółem – 57,
- ilość uczniów ogółem – 6349,
- ilość absolwentów – 2032.

Podregion gorzowski:

- ilość szkół ogółem – 23,
- ilość uczniów ogółem – 2425,
- ilość absolwentów – 876.

Podregion zielonogórski:

- ilość szkół ogółem – 34,
- ilość uczniów ogółem – 3924.

Powiat strzelecko – drezdenecki:

- ilość szkół ogółem – 4,
- ilość uczniów ogółem – 479,
- ilość absolwentów – 196.

Źródło: Województwo Lubuskie. Podregiony, powiaty, gminy 2007. Urząd Statystyczny w Zielonej Górze, Zielona Góra 2007.

8.5 Licea ogólnokształcące dla młodzieży w roku szkolnym 2006/07

Województwo lubuskie:

- ilość szkół ogółem – 71,
- ilość uczniów ogółem – 17591,
- ilość absolwentów – 5748.

Podregion gorzowski:

- ilość szkół ogółem – 27,
- ilość uczniów ogółem – 7164,
- ilość absolwentów – 2331.

Podregion zielonogórski:

- ilość szkół ogółem – 44,
- ilość uczniów ogółem – 10427,
- ilość absolwentów – 3417.

Powiat Strzelecko – Drezdenecki:

- ilość szkół ogółem – 4,
- ilość uczniów ogółem – 796,
- ilość absolwentów – 246.

Źródło: Województwo Lubuskie. Podregiony, powiaty, gminy 2007. Urząd Statystyczny w Zielonej Górze, Zielona Góra 2007.

8.6 Licea profilowane dla młodzieży w roku szkolnym 2006/07

Województwo lubuskie:

- ilość szkół ogółem – 52,
- ilość uczniów ogółem – 5870,
- ilość absolwentów – 2423.

Podregion gorzowski:

- ilość szkół ogółem – 20,
- ilość uczniów ogółem – 1690,
- ilość absolwentów – 619.

Podregion zielonogórski:

- ilość szkół ogółem – 32,
- ilość uczniów ogółem – 4180,
- ilość absolwentów – 1804.

Źródło: Województwo Lubuskie. Podregiony, powiaty, gminy 2007. Urząd Statystyczny w Zielonej Górze, Zielona Góra 2007.

8.7 Technika dla młodzieży w roku szkolnym 2006/07

Województwo lubuskie:

- ilość szkół ogółem – 99,
- ilość uczniów ogółem – 15934,
- ilość absolwentów – 3460.

Podregion gorzowski:

- ilość szkół ogółem – 41,
- ilość uczniów ogółem – 15934,
- ilość absolwentów – 3460.

Podregion zielonogórski:

- ilość szkół ogółem – 58,
- ilość uczniów ogółem – 9811,
- ilość absolwentów – 1981.

Powiat strzelecko – drezdenecki:

- ilość szkół ogółem – 4,
- ilość uczniów ogółem – 566,
- ilość absolwentów – 134.

Źródło: Województwo Lubuskie. Podregiony, powiaty, gminy 2007. Urząd Statystyczny w Zielonej Górze, Zielona Góra 2007.

8.8 Szkoły policealne w roku szkolnym 2006/07

Województwo lubuskie:

- liczba szkół ogółem – 105,
- ilość uczniów ogółem – 8113,
- ilość absolwentów – 2741.

Podregion gorzowski:

- liczba szkół ogółem – 36,
- ilość uczniów ogółem – 2206,
- ilość absolwentów – 865.

Podregion zielonogórski:

- liczba szkół ogółem – 69,
- ilość uczniów ogółem – 5907,
- ilość absolwentów – 1876.

Powiat Strzelecko – Drezdenecki:

- liczba szkół ogółem – 1,
- ilość uczniów ogółem – 40,
- ilość absolwentów – 8.

Źródło: Województwo Lubuskie. Podregiony, powiaty, gminy 2007. Urząd Statystyczny w Zielonej Górze, Zielona Góra 2007.

8.9 Szkoły dla dorosłych w roku szkolnym 2006/07

Województwo lubuskie:

- liczba szkół ogółem – 116,
- liczba uczniów ogółem – 7880,
- ilość absolwentów – 2746.

Podregion gorzowski:

- liczba szkół ogółem – 43,
- liczba uczniów ogółem – 2854,
- liczba absolwentów – 2746.

Podregion zielonogórski:

- liczba szkół ogółem – 73,
- liczba uczniów ogółem – 5026,
- liczba absolwentów – 1941.

Powiat Strzelecko – Drezdenecki:

- liczba szkół ogółem – 5,
- liczba uczniów ogółem – 246,
- liczba absolwentów – 121.

Źródło: Województwo Lubuskie. Podregiony, powiaty, gminy 2007. Urząd Statystyczny w Zielonej Górze, Zielona Góra 2007.

9. Kultura

Obszar	Biblioteki publiczne	Muzea	Kina
Województwo Lubuskie	269	14	17
Podregion gorzowski	92	6	8
Podregion zielonogórski	177	8	9
Powiat Strzelecko – Drezdenecki	16	2	1

Źródło: Województwo Lubuskie. Podregiony, powiaty, gminy 2007. Urząd Statystyczny w Zielonej Górze, Zielona Góra 2007.

10. Bezpieczeństwo publiczne

10.1 Przestępstwa stwierdzone w zakończonych postępowaniach przygotowawczych według wybranych rodzajów przestępstw w 2006 roku

Obszar	**Ogółem**	**W tym**				
		zabójstwo	**udział w bójce lub pobiciu**	**kradzież rzeczy**	**rozbój, kradzież, rozbójnicza**	**drogowe**
Województwo Lubuskie	38752	24	461	7825	556	7050
Podregion gorzowski	14617	11	199	3070	215	2586
Podregion zielonogórski	24135	13	262	4759	341	4464
Powiat Strzelecko - Drezdenecki	1677	1	32	301	12	469

Źródło: Województwo Lubuskie. Podregiony, powiaty, gminy 2007. Urząd Statystyczny w Zielonej Górze, Zielona Góra 2007.

11. Infrastruktura komunalna

11.1 Wodociągi i kanalizacja w 2006 roku

Obszar	Sieć wodociągowa rozdzielcza w kilometrach	Sieć kanalizacyjna w kilometrach
Województwo lubuskie	5655,5	2164,6
Podregion gorzowski	2038,9	957,3
Podregion zielonogórski	3616,6	1207,3
Powiat Strzelecko - Drezdenecki	339,0	137,6
Miasto i Gmina Dobiegniew	62,8	56,1
Miasto i Gmina Drezdenko	78,5	33,3
Miasto i Gmina Strzelce Krajeńskie	87,3	37,8
Gmina Stare Kurowo	53,8	10,4
Gmina Zwierzyn	56,6	-

Źródło: Województwo Lubuskie. Podregiony, powiaty, gminy 2007. Urząd Statystyczny w Zielonej Górze, Zielona Góra 2007.

11.2 Sieć gazowa w 2006 roku

Obszar	Sieć gazowa w kilometrach	Odbiorcy gazu z sieci w tys.
Województwo lubuskie	3271,2	184,1
Podregion gorzowski	1496,4	61,4
Podregion zielonogórski	1774,8	122,7
Powiat Strzelecko-Drezdenecki	77,9	1570

Źródło: Województwo Lubuskie. Podregiony, powiaty, gminy 2007. Urząd Statystyczny w Zielonej Górze, Zielona Góra 2007.

11.3 Drogi publiczne w 2006

Obszar	Drogi publiczne o twardej nawierzchni w kilometrach		W tym o nawierzchni ulepszonej w kilometrach	
	Powiatowe	Gminne	Powiatowe	Gminne
Województwo lubuskie	3471,7	2190,7	3211,0	1433,5
Podregion gorzowski	1356,5	766,0	1260,7	460,2
Podregion zielonogórski	2115,2	1424,7	1950,3	973,3
Powiat Strzelecko – Drezdenecki	184,7	200,3	173,2	77,4

Źródło: Województwo Lubuskie. Podregiony, powiaty, gminy 2007. Urząd Statystyczny w Zielonej Górze, Zielona Góra 2007.

IV. CHARAKTERYSTYKA GMIN WCHODZĄCYCH W SKŁAD POWIATU

1. Miasto i Gmina Strzelce Krajeńskie



Gmina Strzelce Krajeńskie zajmuje obszar o powierzchni 319 km kw. W skład gminy wchodzi miasto Strzelce Krajeńskie, które jest siedzibą administracyjną gminy i jednocześnie powiatu. W skład gminy wchodzą 23 sołectwa. Gmina Strzelce Krajeńskie graniczy z gminą Bierzwnik, gminą Dobiegniew, gminą Zwierzyn, gminą Stare Kurowo i gminą Kłodawa. Gmina liczyła w 2006 roku ogółem 17396 mieszkańców.

Źródło: Województwo Lubuskie. Podregiony, powiaty, gminy 2007. Urząd Statystyczny w Zielonej Górze, Zielona Góra 2007.

1.1 Charakterystyka sfery społecznej w Gminie Strzelce Krajeńskie

Mocne strony	Słabe strony
✓ duża grupa osób w wieku aktywności zawodowej, ✓ wykształcona młodzież, ✓ rozwinięta sieć placówek oświatowych, ✓ funkcjonowanie Punktu Wykładowego Akademii Rolniczej, ✓ działalność jednostek kultury, ✓ funkcjonowanie świetlic wiejskich, ✓ działalność organizacji	✓ migracja młodych ludzi do większych ośrodków miejskich i za granicę, ✓ starzenie się społeczeństwa, ✓ wysokie bezrobocie, które wywiera niekorzystny wpływ na wysokość wynagrodzeń proponowanych przez pracodawców.

pozarządowych, ✓ zorganizowana pomoc społeczna, ✓ dostęp do specjalistycznych usług medycznych, ✓ rozwinięta współpraca z miastami i gminami partnerskimi edukacji, sportu i kultury.	

1.2 Charakterystyka infrastruktury technicznej i sfery gospodarczej w Gminie Strzelce Krajeńskie

Mocne strony	Słabe strony
✓ rozwinięta sieć dróg – przez obszar gminy przebiega droga krajowa 22 i droga wojewódzka 160, ✓ dostępność telekomunikacyjna i dostęp do sieci Internet, ✓ dobry stan sieci oświetleniowej, ✓ funkcjonująca oczyszczalnia ścieków w mieście, z możliwością rozbudowy sieci kanalizacyjnej.	✓ zły stan nawierzchni dróg, ✓ nieuporządkowana gospodarka wodno- ściekowej oraz zły stan na terenie wiejskim sieci wodociągowej i kanalizacyjnej, ✓ brak sieci gazowej na terenie wiejskim.

1.3 Szanse i zagrożenia związane z rozwojem społecznym Gminy Strzelce Krajeńskie

Szanse	Zagrożenia
✓ wykształcona młodzież, ✓ kształcenie ustawiczne, ✓ rozwój i poprawa lokalnej infrastruktury oświatowej i sportowej oraz ułatwiony dostęp do kultury, ✓ różnorodność kulturowa, ✓ rozwinięta działalność świetlic wiejskich, ✓ rozwinięta działalność organizacji pozarządowych.	✓ starzenie się społeczeństwa, ✓ migracja młodych ludzi do większych ośrodków miejskich, ✓ wzrost kosztów kształcenia, ✓ pogarszająca się dostępność do opieki zdrowotnej na odpowiednim poziomie, ✓ niska świadomość ekologiczna mieszkańców.

1.4 Szanse i zagrożenia związane z rozwojem infrastruktury technicznej i sfery gospodarczej w Gminie Strzelce Krajeńskie

Szanse	Zagrożenia
✓ pozyskanie nowych inwestorów, ✓ wzmocnienie i rozwój powiązań między przedsiębiorcami, a sektorem badawczo – rozwojowym, ✓ dopływ nowych technologii, ✓ budowa systemu wsparcia dla małych i średnich przedsiębiorców, ✓ dostępność do środków pomocowych z Unii Europejskiej, ✓ rozwój różnorodnych form turystyki, w oparciu o walory przyrodnicze i dziedzictwo kulturowe, ✓ rozwój lokalnej infrastruktury turystycznej.	✓ trudności w pozyskiwaniu środków pomocowych, ✓ wysokie podatki i koszty pracy, ✓ malejąca atrakcyjność turystyczna ze względu na słabo rozwiniętą infrastrukturę.

2. Miasto i Gmina Dobiegniew



Gmina Dobiegniew położona jest w północno – wschodniej części Powiatu Strzelecko – Drezdeneckiego. W skład gminy wchodzi miasto Dobiegniew, które jest siedzibą administracyjną gminy. W skład gminy wchodzi 13 sołectw. Gmina Dobiegniew graniczy na północy z gminą Bierzwnik i gminą Drawno, na wschodzie z gminą Człopa oraz gminą Krzyż Wielkopolski, na południu z gminą Drezdenko i na zachodzie z Gminą Strzelce Krajeńskie. Obszar gminy Dobiegniew wynosi 351 km kw. Gmina liczyła w 2006 roku 6940 mieszkańców.

Źródło: Województwo Lubuskie. Podregiony, powiaty, gminy 2007. Urząd Statystyczny w Zielonej Górze, Zielona Góra 2007.

2.1 Charakterystyka sfery społecznej w Gminie Dobiegniew

Mocne strony	Słabe strony
✓ różnorodność kulturowa, ✓ spadające bezrobocie, ✓ znaczna część społeczeństwa w wieku produkcyjnym, ✓ rozwinięta siec placówek oświatowych, ✓ funkcjonujące świetlice wiejskie, ✓ działalność organizacji pozarządowych,	✓ ujemny przyrost naturalny i niska gęstość zaludnienia, ✓ odczuwalne do dnia dzisiejszego negatywne skutki przemian ustrojowych i gospodarczych związane z likwidacją państwowych gospodarstw rolnych, ✓ postępujące ubożenie społeczeństwa i znaczna liczba świadczeniobiorców

✓ rozwinięta współpraca gminy Dobiegniew z miastami i gminami partnerskimi w Niemczech i na Ukrainie, ✓ muzeum Woldenberczyków.	pomocy społecznej, ✓ niska aktywność w zakresie podejmowania działalności gospodarczej na własny rachunek, ✓ utrudniony dostęp do specjalistycznych usług lekarskich.

2.2 Charakterystyka infrastruktury technicznej i sfery gospodarczej w Gminie Dobiegniew

Mocne strony	Słabe strony
✓ dobrze rozwinięta sieć dróg – przez obszar gminy przebiega droga krajowa 22 oraz droga wojewódzka 160, ✓ położenie na linii magistralnej Poznań – Szczecin /transport kolejowy/, ✓ dostępność telekomunikacyjna, ✓ wysoki stopień skanalizowania i zwodociągowania gminy, ✓ dobrze rozwinięta elektryfikacja z zastosowaniem energooszczędnych źródeł oświetlenia, ✓ uzbrojone tereny rekreacyjne, ✓ Dobiegniewska Strefa Przemysłowa – możliwość pozyskania nowych inwestorów.	✓ słaba jakość dróg, ✓ brak sieci gazowej, ✓ nieczynne gminne składowisko odpadów, ✓ słabo rozwinięta infrastruktura turystyczna, przy założeniu, że turystyka jest jedną z ważniejszych dziedzin gospodarki.

2.3 Szanse i zagrożenia związane z rozwojem społecznym gminy Dobiegniew

Szanse	Zagrożenia
✓ wzrost świadomości mieszkańców w zakresie konieczności kształcenia się i podnoszenia kwalifikacji – kształcenie ustawiczne, ✓ wykształcona młodzież, ✓ nowe oferty pracy, ✓ rozwój i poprawa lokalnej infrastruktury oświatowej i sportowej oraz zwiększenie dostępu do obiektów kultury, ✓ zwiększenie dostępu do specjalistycznych usług lekarskich, ✓ podniesienie świadomości ekologicznej społeczeństwa, ✓ nawiązanie kontaktów z miastami i gminami partnerskimi w zakresie edukacji, sportu i kultury, ✓ rozwój instytucji pozarządowych, ✓ rozwój społeczeństwa informatycznego.	✓ starzenie się społeczeństwa, ✓ migracja młodych ludzi do większych ośrodków i za granicę, ✓ znaczna liczba świadczeniobiorców pomocy społecznej, ✓ pogarszająca się dostępność do opieki medycznej na odpowiednim poziomie, ✓ niska świadomość ekologiczna mieszkańców gminy, ✓ wzrost kosztów kształcenia.

2.4 Szanse i zagrożenia związane z rozwojem infrastruktury technicznej i sfery gospodarczej w Gminie Dobiegniew

Szanse	Zagrożenia
✓ funkcjonowanie Dobiegniewskiej Sfery Przemysłowej i pozyskanie nowych inwestorów, ✓ rozwój pozarolniczej działalności na terenie gminy, ✓ korzystne walory przyrodnicze i duża atrakcyjność sprzyjająca ukierunkowaniu działalności pozarolniczej na rozwój turystyki, w tym agroturystyki, ✓ zainteresowanie mieszkańców miast agroturystyką i jej rozwój, ✓ rozwój różnorodnych form turystyki, w tym turystyki tematycznej, w oparciu o środowisko przyrodnicze i kulturowe, ✓ rozbudowa bazy turystycznej na terenie gminy, ✓ budowa systemu wsparcia dla małych i średnich przedsiębiorstw, ✓ rozwój kontaktów handlowych w ramach jednolitego rynku europejskiego, ✓ dostępność do środków pomocowych z Unii Europejskiej, ✓ rozwój infrastruktury związanej z ochroną środowiska.	✓ bariery w rozwoju sektora małych i średnich przedsiębiorstw w związku z brakiem dostępu do nowoczesnych technologii, kapitału i specjalistów, ✓ trudności w absorpcji środków pomocowych z Unii Europejskiej, ✓ wysokie koszty pracy i w związku z tym brak zainteresowania inwestowaniem przez nowych inwestorów, ✓ mała liczba osób i podmiotów zainteresowanych świadczeniem usług turystycznych, ✓ ograniczony przypływ turystów wynikający z braku rozbudowy i odpowiedniego standardu infrastruktury turystycznej, w szczególności bazy noclegowej i gastronomii.

3. Miasto i Gmina Drezdenko



Gmina Drezdenko położona jest w północnej części Powiatu Strzelecko-Drezdeneckiego. W skład gminy wchodzi miasto Drezdenko, które jest siedzibą administracyjną gminy. W skład gminy wchodzi 26 sołectw. Gmina Drezdenko graniczy z gminami: Krzyż, Drawsko, Sieraków, Międzychód, Skwierzyna, Santok, Zwierzyn, Stare Kurowo i Dobiegniew. Gminy Krzyż, Sieraków, Międzychód i Drawsko położone są w województwie wielkopolskim. Obszar gminy Drezdenko wynosi 400 km kw. W 2006 roku gmina liczyła ogółem 17196 mieszkańców.

Źródło: Województwo Lubuskie. Podregiony, powiaty, gminy 2007. Urząd Statystyczny w Zielonej Górze, Zielona Góra 2007.

3.1 Charakterystyka sfery społecznej w Gminie Drezdenko :

Mocne strony	Słabe strony
✓ małe zaludnienie, ✓ małe zagęszczenie ludności, ✓ dobrze rozwinięte szkolnictwo podstawowe i średnie, ✓ filia politechniki, ✓ dostęp do specjalistycznych usług medycznych, ✓ działalność jednostek kultury, ✓ działalność organizacji pozarządowych.	✓ słabe przygotowanie zawodowe bezrobotnych, ✓ starzenie się społeczeństwa, ✓ znaczna liczba świadczeniobiorców pomocy społecznej.

3.2 Charakterystyka infrastruktury technicznej i sfery gospodarczej w Gminie Drezdenko

Mocne strony	Słabe strony
✓ dobrze rozwinięta sieć dróg, ✓ dostępność telekomunikacyjna, ✓ czynne komunalne składowisko odpadów oraz oczyszczalnia ścieków, ✓ dobrze rozwinięta branża drzewna, ✓ dobrze rozwinięta branża metalowa i papiernicza.	✓ zły stan dróg, ✓ brak wykorzystania dróg wodnych, ✓ siec wodno – kanalizacyjna wymagająca modernizacji i dalszych inwestycji, ✓ słabo rozwinięta sieć gazowa.

3.3 Szanse i zagrożenia związane z rozwojem społecznym Gminy Drezdenko

Szanse	Zagrożenia
✓ kształcenie ustawiczne, ✓ wykształcona młodzież, ✓ zwiększenie dostępu do różnych form zatrudnienia osób bezrobotnych, ✓ prężna działalność organizacji pozarządowych, ✓ rozwinięta współpraca z miastami i gminami partnerskimi w zakresie edukacji, sportu i turystyki, ✓ rozwój społeczeństwa informatycznego.	✓ migracje młodych ludzi do innych ośrodków miejskich i za granicę, ✓ pogarszająca się dostępność do opieki medycznej na odpowiednim poziomie, ✓ niska świadomość ekologiczna mieszkańców gminy, ✓ wzrost kosztów kształcenia.

3.4 Szanse i zagrożenia związane z rozwojem infrastruktury technicznej i sfery gospodarczej w Gminie Drezdenko

Szanse	Zagrożenia
✓ rozwój przemysłu spożywczego, drzewnego, papierniczego, metalowego, ✓ rozwój rzemiosła, ✓ rozwój kontaktów gospodarczych w ramach jednolitego rynku europejskiego, ✓ dostępność do środków pomocowych z Unii Europejskiej, ✓ korzystne walory przyrodnicze sprzyjające rozwojowi turystyki jako jednej z ważniejszych dziedzin gospodarki, ✓ przynależność gminy do Związku Miast i Gmin Nadnoteckich, ✓ rozwój infrastruktury związanej z żeglownością Noteci, ✓ przywrócenie jakości wód Noteci, ✓ rozwój infrastruktury związanej z ochroną środowiska.	✓ wysokie koszty pracy i w związku z tym brak zainteresowania inwestowaniem przez nowych inwestorów, ✓ zewnętrzne trudności proceduralne w pozyskiwaniu środków finansowych na realizację infrastruktury technicznej, ✓ brak odpowiedniego standardu obiektów turystycznych.

4. Gmina Stare Kurowo

Gmina położona jest w północno- wschodniej części Powiatu. W skład gminy wchodzi 10 sołectw. Gmina graniczy z gminą Strzelce Krajeńskie, Gminą Dobiegniew, Gminą Drezdenko oraz Gminą Zwierzyn. Obszar gminy wynosi 78 km kw. W 2006 roku gmina liczyła 4139 mieszkańców.

Źródło: Województwo Lubuskie. Podregiony, powiaty, gminy 2007. Urząd Statystyczny w Zielonej Górze, Zielona Góra 2007.

4.1 Charakterystyka sfery społecznej w Gminie Stare Kurowo

Mocne strony	Słabe strony
✓ funkcjonowanie Gminnego Zespołu Oświaty, Gminnego Ośrodka Kultury i Gminnej Biblioteki Publicznej, ✓ funkcjonowanie Ośrodka Pomocy Społecznej, ✓ rozwinięta sieć oświatowa, ✓ funkcjonowanie świetlic wiejskich, ✓ funkcjonowanie Niepublicznego Zakładu Opieki Zdrowotnej.	✓ przewaga ludności o niskich kwalifikacjach, ✓ zubożenie dużej części społeczeństwa, ✓ ekonomiczne rozwarstwienie społeczności, ✓ znaczna liczba świadczeniobiorców pomocy społecznej, ✓ starzenie się społeczeństwa.

4.2 Charakterystyka infrastruktury technicznej i sfery gospodarczej w Gminie Stare Kurowo

Mocne strony	Słabe strony
✓ wydzielone tereny pod budownictwo mieszkaniowe, ✓ rozwinięty branża metalowa i drzewna, ✓ duże rezerwy wytwórcze w rolnictwie, ✓ unikalne zasoby przyrody, stanowiące podstawę do rozwoju turystyki, ✓ dostępność telekomunikacyjna, ✓ dostępność do usług internetowych, ✓ istniejąca sieć gazowa, ✓ położenie gminy na odcinku kolejowym Kostrzyn – Krzyż, o dużym znaczeniu lokalnym, ✓ komunikacja wodna na rzece Noteć ✓ możliwość wykorzystania biomasy.	✓ nie rozwinięte przetwórstwo rolno-spożywcze, ✓ nie rozwinięta turystyka, jako ważna dziedzina gospodarki, ✓ nie rozwiązana kwestia zagospodarowania odpadów, ✓ zły stan urządzeń melioracyjnych i przeciwpowodziowych, ✓ zły stan dróg, ✓ brak przygotowanych terenów pod nowe inwestycje, ✓ opóźnienia w infrastrukturze komunalnej, ✓ niedogodne połączenie kolejowe i drogowe z Zieloną Górą – siedzibą Urzędu Marszałkowskiego.

4.3 Szanse i zagrożenia związane z rozwojem społecznym Gminy Stare Kurowo

Szanse	Zagrożenia
✓ dobry poziom oświaty i wzrastające kwalifikacje młodych ludzi, ✓ kształcenie ustawiczne, ✓ rozwój społeczeństwa informatycznego, ✓ prężna działalność świetlic wiejskich	✓ starzenie się społeczeństwa, ✓ patologie społeczne wynikające z bezrobocia i rosnące ubóstwo, ✓ migracje młodych ludzi do miast oraz za granicę, ✓ pogarszająca się dostępność do

na terenie poszczególnych sołectw gminy, ✓ prężna działalność organizacji pozarządowych, ✓ rozwinięta współpraca z gminami partnerskimi w zakresie edukacji, kultury, sportu i turystyki, ✓ nowe oferty pracy.	infrastruktury społecznej na odpowiednim poziomie, przede wszystkim do opieki zdrowotnej, ✓ niska świadomość ekologiczna mieszkańców, ✓ wzrost kosztów kształcenia.

4.4 Szanse i zagrożenia związane z rozwojem infrastruktury technicznej i sfery gospodarczej w Gminie Stare Kurowo

Szanse	Zagrożenia
✓ uporządkowanie infrastruktury komunikacyjnej – modernizacja dróg, ✓ wzrost rangi linii kolejowej Krzyż – Kostrzyn, poprzez połączenie z Berlinem, ✓ wdrożenie sprawnego systemu segregacji i odbioru odpadów stałych, ✓ wykorzystanie alternatywnych źródeł energii, ✓ zawiązanie grup producentów warzyw, ✓ rozwój hodowli danieli i innych jeleniowatych, ✓ przygotowanie nowych terenów pod inwestycje, ✓ rozwój branży metalowej i drzewnej, ✓ rozwój działalności pozarolniczej, ✓ rozwój rzemiosła,	✓ zewnętrzne trudności proceduralne w pozyskiwaniu środków pomocowych na infrastrukturę techniczną, ✓ mała liczba osób i podmiotów zainteresowanych świadczeniem usług turystycznych, ✓ ograniczenia w rozwoju sfery gospodarczej związane z Obszarem Specjalnej Ochrony Natura 2000 „Dolina Dolnej Noteci”, ✓ postępująca dekapitalizacja systemu melioracji i urządzeń przeciwpowodziowych, wynikająca z niedostatecznego dofinansowania.

✓ przynależność gminy do Związku Miast i Gmin Nadnoteckich, ✓ rozwój infrastruktury związanej z żeglownością Noteci, ✓ rozwój turystyki na terenie gminy, między innymi w związku z projektowanym obszarem ,,Drawieńsko – Notecka Kraina Turystyczna”, ✓ rozwój turystyki wiejskiej i agroturystyki na terenie gminy, ✓ rozwój infrastruktury związanej z ochroną środowiska.	

5. Gmina Zwierzyn



Gmina położona jest w północno - wschodniej części Powiatu. W skład Gminy wchodzi 11 sołectw. Gmina graniczy z Gminą Strzelce Krajeńskie, Gminą Stare Kurowo i Gminą Drezdenko. Obszar gminy wynosi 100 km kw. W 2006 roku gmina liczyła 4461 mieszkańców.

Źródło: Województwo Lubuskie. Podregiony, powiaty, gminy 2007. Urząd Statystyczny w Zielonej Górze, Zielona Góra 2007.

5.1 Charakterystyka sfery społecznej w Gminie Zwierzyn

Mocne strony	Słabe strony
✓ funkcjonowanie Gminnego Zespołu Oświaty, Gminnej Biblioteki, Publicznej, z czytelnią internetową i Gminnego Ośrodka Kultury, ✓ funkcjonowanie Ośrodka Pomocy Społecznej, ✓ funkcjonowanie świetlic wiejskich, ✓ zapewnienie opieki medycznej przez Niepubliczny Zakład Opieki Zdrowotnej „Zwierzyn”, ✓ nawiązana współpraca partnerska z gminą w Niemczech.	✓ pogarszająca się sytuacja demograficzna, ✓ mała mobilność zawodowa i przestrzenna ludności, ✓ duża ilość osób korzystających z pomocy społecznej, ✓ przewaga ludności o niskich kwalifikacjach.

5.2 Charakterystyka infrastruktury technicznej i sfery gospodarczej w Gminie Zwierzyn

Mocne strony	Słabe strony
✓ wydzielone tereny pod budownictwo mieszkaniowe, ✓ duże rezerwy wytwórcze w rolnictwie, ✓ czynne składowisko odpadów, ✓ dostępność usług telekomunikacyjnych i dostępność do Internetu, ✓ doprowadzony kolektor gazowy: Strzelce – Krajeńskie – Zwierzyn – Stare Kurowo, ✓ rozwinięty przemysł drzewny, ✓ położenie gminy na odcinku kolejowym Kostrzyn- Krzyż, zapewniające połączenie z Poznaniem, Piłą, Gorzowem Wielkopolskim i Szczecinem, ✓ funkcjonujące trzy stacje kolejowe w Górkach Noteckich, Sarbiewie i Zwierzynie, ✓ unikalne zasoby przyrody stanowiące podstawę do rozwoju turystyki, ✓ możliwość wykorzystania alternatywnych źródeł energii – biomasy, ✓ rezerwy gruntów pod inwestycje.	✓ słabo rozwinięte przetwórstwo rolno – spożywcze, ✓ zły stan dróg, ✓ rozproszona zabudowa, ✓ nieuporządkowana gospodarka ściekowa, ✓ zły stan urządzeń melioracyjnych i przeciwpowodziowych, ✓ nierozwinięta turystyka jako ważna dziedzina gospodarki, ✓ niedogodne połączenie drogowe i kolejowe z Zieloną Górą – siedzibą Urzędu Marszałkowskiego.

5.3 Szanse i zagrożenia związane z rozwojem społecznym Gminy Zwierzyn

Szanse	Zagrożenia
✓ wzrost świadomości mieszkańców w zakresie kształcenia i podnoszenia kwalifikacji, ✓ kształcenie ustawiczne, ✓ dobrze wykształcona młodzież, ✓ nowe oferty w sferze pozarolniczej, ✓ rozwój społeczeństwa informatycznego, ✓ prężna działalność świetlic wiejskich, ✓ prężna działalność organizacji pozarządowych, ✓ pogłębiona współpraca w zakresie edukacji, sportu i kultury z gminą partnerską w Niemczech oraz nawiązanie nowych kontaktów z gminami partnerskimi, ✓ podniesienie świadomości ekologicznej społeczeństwa, ✓ rozwój i poprawa lokalnej infrastruktury oświatowej i sportowej oraz zwiększenie dostępu do obiektów kultury.	✓ pogarszająca się sytuacja demograficzna, ✓ migracja młodych ludzi, szczególnie absolwentów szkół do ośrodków miejskich i za granicę, ✓ rosnące ubóstwo, ✓ patologie społeczne wynikające z bezrobocia, ✓ starzenie się społeczeństwa, ✓ wzrost kosztów kształcenia.

5.4 Szanse i zagrożenia związane z rozwojem infrastruktury technicznej i sfery gospodarczej w Gminie Zwierzyn

Szanse	Zagrożenia
✓ rozbudowa infrastruktury komunalnej ✓ modernizacja dróg, ✓ wykorzystanie alternatywnych źródeł energii, uprawa roślin energetycznych na biomasę, ✓ rozwój infrastruktury związanej z ochroną środowiska, ✓ rozwój infrastruktury związanej z żeglownością Noteci, ✓ modernizacja urządzeń melioracyjnych i przeciwpowodziowych, ✓ rozwój działalności pozarolniczej, ✓ rozwój rzemiosła, ✓ tworzenie grup producentów warzyw i hodowców bydła, ✓ rozwój turystyki na terenie gminy, między innymi w oparciu o projektowany obszar „Drawieńsko-Notecka Kraina Turystyczna”, ✓ rozwój agroturystyki.	✓ zewnętrzne trudności proceduralne w pozyskiwaniu środków finansowych przez gminę na realizację inwestycji, ✓ ograniczenia związane z rozwojem gospodarki w związku z utworzeniem Obszaru Specjalnej Ochrony Natura 2000 „Dolina Dolnej Noteci”, ✓ postępująca dekapitalizacja urządzeń melioracyjnych i przeciwpowodziowych , wynikające z niedostatecznego dofinansowania.

Z przedstawionego zestawienia wynika, że gminy wchodzące w skład Powiatu Strzelecko- Drezdeneckiego posiadają więcej „mocnych stron” niż „słabych stron”, zarówno w odniesieniu do sfery społecznej, jak i infrastruktury technicznej oraz sfery gospodarczej. Taki stan faktyczny rzutuje w konsekwencji na zestawienie „szans” i „zagrożeń” związanych z rozwojem wymienionych gmin wchodzących w skład powiatu. Dokonane zestawienia

wskazują, że gminy, realizując wspólne potrzeby społeczności w zakresie usług publicznych, dysponują znacznym potencjałem rozwoju. Diagnoza ta dotyczy również powiatu, który odpowiada za sprawy lokalne, wychodzące poza granice pojedynczych gmin. Przedstawiona wyżej charakterystyka Powiatu Strzelecko-Drezdeneckiego, pozwala na dokonanie zestawienia jego ,,słabych i mocnych stron" oraz ,,szans" i ,,zagrożeń" związanych z funkcjonowaniem powiatu w perspektywie czasowej do 2015 roku.

V. POWIAT STRZELECKO- DREZDENECKI – ANALIZA SWOT

6.1 Sfera społeczna powiatu

Mocne strony	Słabe strony
✓ rozwinięta sieć placówek edukacyjnych, ✓ funkcjonujące ośrodki pomocy społecznej, ✓ funkcjonowanie Powiatowego Urzędu Pracy, ✓ dostęp do specjalistycznych usług medycznych, ✓ działalność organizacji pozarządowych, ✓ różnorodność kulturowa, ✓ dziedzictwo kulturowe na pograniczu polsko-niemieckim, ✓ cykliczne imprezy w sferze kultury o znaczeniu ponadlokalnym.	✓ znaczna liczba świadczeniobiorców pomocy społecznej, ✓ przewaga ludności o niskich kwalifikacjach, ✓ mała mobilność zawodowa mieszkańców powiatu, ✓ brak koncepcji funkcjonowania szpitala w Drezdenku, ✓ duża ilość osób korzystających z pomocy społecznej.

6.2 Szanse i zagrożenia związane z rozwojem sfery społecznej powiatu

Szanse	Zagrożenia
✓ wzrost świadomości mieszkańców w zakresie podnoszenia kwalifikacji zawodowych, ✓ kształcenie ustawiczne, ✓ rozwój społeczeństwa informatycznego, ✓ dobrze wykształcona młodzież, ✓ zwiększenie dostępności osób bezrobotnych i zagrożonych bezrobociem do różnych form zatrudnienia , w tym podejmowania samo zatrudnienia – organizacja inkubatorów przedsiębiorczości, ✓ nowe oferty pracy w sferze pozarolniczej, ✓ rozwój i poprawa infrastruktury oświatowej, sportowej oraz ośrodków kultury, ✓ zachowanie ładu przestrzenno-architektonicznego i dbałość o ogólnodostępną przestrzeń publiczną, ✓ rozwój i poprawa infrastruktury związanej ze świadczeniem usług medycznych, ✓ wzrost świadomości ekologicznej mieszkańców, ✓ utworzenie systemu informacji kulturowej i turystycznej.	✓ pogarszająca się sytuacja demograficzna, ✓ migracja młodych ludzi, szczególnie absolwentów średnich i wyższych uczelni do większych ośrodków miejskich i za granicę, ✓ utrudniony dostęp do specjalistycznych usług medycznych na odpowiednim poziomie, ✓ pogarszający się stan infrastruktury edukacyjnej, ✓ mała mobilność zawodowa mieszkańców powiatu, ✓ wzrost kosztów kształcenia.

6.3. Infrastruktura i sfera gospodarcza powiatu:

Mocne strony	Słabe strony
✓ dobrze rozwinięta sieć dróg, ✓ dostępność telekomunikacyjna, ✓ dobrze rozwinięta branża metalowa i drzewna, ✓ duże rezerwy wytwórcze w rolnictwie, ✓ działalność podmiotów gospodarczych w zakresie uzyskania odnawialnych źródeł energii, ✓ unikalne zasoby przyrody stanowiące podstawę do rozwoju turystyki.	✓ niedogodne połączenia drogowe i kolejowe z Zieloną Górą – siedzibą urzędu marszałkowskiego, ✓ zły stan dróg, ✓ zły stan urządzeń melioracyjnych i przeciwpowodziowych, ✓ niedostatecznie rozbudowana infrastruktura związanej z ochroną – środowiska – nierozwiązana kwestia zagospodarowania odpadów, ✓ słabe wykorzystanie odnawialnych źródeł energii, ✓ rozproszona zabudowa, ✓ nierozwinięta turystyka jako ważna dziedzina gospodarki – słaba infrastruktura turystyczna.

6.4 Szanse i zagrożenia związane z rozwojem infrastruktury i sfery gospodarczej powiatu

Szanse	Zagrożenia
✓ poprawa i rozbudowa infrastruktury drogowej, ✓ poprawa i rozbudowa infrastruktury związanej z ochroną środowiska, ✓ rozbudowa infrastruktury turystycznej ✓ uruchomienie połączenia kolejowego przebiegającego przez Drezdenko, Stare Kurowo, Strzelce Krajeńskie-Wschód i dalej przez Gorzów Wielkopolski do Berlina, ✓ rozwój infrastruktury związanej z żeglownością na Noteci, ✓ rozwój stref przemysłowych, ✓ rozwój klastrów, ✓ dostęp do nowych technologii, ✓ wykorzystanie alternatywnych źródeł energii, ✓ poprawa stanu urządzeń melioracyjnych i zabezpieczeń przeciwpowodziowych, ✓ przygotowanie nowych terenów pod inwestycje, ✓ swobodny przepływ towarów, dóbr i usług w ramach jednolitego rynku europejskiego, ✓ tworzenie grup producentów warzyw i hodowców bydła, ✓ kooperacja podmiotów o charakterze naukowo- badawczym z sektorem małych i średnich przedsiębiorstw.	✓ zewnętrzne trudności proceduralne w pozyskiwaniu środków finansowych na modernizację i rozwój infrastruktury, ✓ ograniczenia związane z utworzeniem Obszaru Specjalnej Ochrony „Natura 2000”, ✓ niedostateczny przepływ informacji pomiędzy szczeblem administracji powiatowej i gminnej oraz brak koordynacji przy wspólnie podejmowanych projektach, ✓ utrata inwestorów wskutek nieprzygotowania terenów pod nowe inwestycje.

VI. PRIORYTETY, CELE I ZADANIA POWIATU STRZELECKO – DREZDENECKIEGO NA LATA 2009 - 2015

W oparciu o analizę zasobów Powiatu Strzelecko - Drezdeneckiego w sferze społecznej oraz w sferze infrastruktury i gospodarki, jak również analizy przeprowadzonych ankiet i konsultacji, wytypowano priorytety i następnie cele, które powinny być przedmiotem działań organizacyjnych i inwestycyjnych. Wyznaczając poszczególne priorytety i cele kierowano się także zakresem zadań publicznych wykonywanych przez Powiat i zakreślonych ramami ustawy o samorządzie powiatowym.

1. Priorytety - sfera społeczna:

Priorytet I Poprawa stanu zdrowotności mieszkańców powiatu oraz podniesienie jakości funkcjonowania pomocy społecznej

Uzasadnienie priorytetu – istotny wpływ na stan zdrowotności mieszkańców wywiera jakość świadczonych usług medycznych. Warunkiem niezbędnym świadczenia wysokiej jakości usług medycznych oraz dostępności do nich, jest posiadanie odpowiedniej infrastruktury. Do istotnych działań służących poprawie zdrowotności mieszkańców, należy zaliczyć profilaktykę. Zapobieganie chorobom społecznym poprzez podniesienie wiedzy z zakresu higieny. Istotne znaczenie ma zwiększenie badań radiologicznych celem wykrycia wczesnego stadium gruźlicy, choroby niedokrwiennej serca, a także badań z zakresu onkologii (raka piersi, płuc, czy innych postaci nowotworów). Z kolei świadczenie pomocy społecznej powinno uwzględniać potrzeby osób starszych, niepełnosprawnych, przewlekle chorych, osób z zaburzeniami psychicznymi i osób w sytuacjach kryzysowych. Prowadzenie działań na rzecz wymienionych grup, jest niemożliwe bez posiadania odpowiednio zmodernizowanej i rozwiniętej infrastruktury.

Cele:

- **modernizacja i rozwój infrastruktury opieki medycznej i opieki społecznej,**
- **poprawa jakości i dostępności do usług ochrony zdrowia i pomocy społecznej.**

Działania:

1. **Inwestycyjne** – zgodnie z Planem Rozwoju Lokalnego Powiatu Strzelecko – Drezdeneckiego, w tym rozbudowa Domu Pomocy Społecznej w Dobiegniewie oraz modernizacja infrastruktury szpitalnej w Drezdenku. Likwidacja barier architektonicznych oraz dostosowanie obiektów lecznictwa stacjonarnego i ambulatoryjnego oraz pomocy i opieki społecznej do potrzeb osób starszych i niepełnosprawnych, przewlekle chorych oraz osób z zaburzeniami psychicznymi - do 2013 r.
2. **Organizacyjno - prawne:**

   - poprawa jakości świadczeń zdrowotnych i promocja zdrowia,
   - restrukturyzacja szpitala w Drezdenku,
   - prowadzenie powszechnej nauki udzielania pierwszej pomocy przedmedycznej,
   - prowadzenie profilaktyki uzależnień,
   - poprawa jakości lecznictwa poprzez niezbędne wyposażenie placówek służby zdrowia w sprzęt i środki transportu medycznego,
   - wdrażanie systemów aktywnej pomocy rodzinom funkcjonującym w warunkach wykluczenia społecznego,
   - poprawa jakości opieki społecznej poprzez wdrażanie systemów rozwiązań uwzględniających potrzeby osób starszych, przewlekle chorych i z zaburzeniami psychicznymi,
   - wsparcie dla osób w sytuacjach kryzysowych.

Priorytet II Poprawa jakości kształcenia w placówkach oświatowych

Uzasadnienie priorytetu – warunkiem poprawy jakości kształcenia jest odpowiednio przygotowana infrastruktura, która umożliwi prowadzenie edukacji zgodnie z potrzebami rynku pracy oraz w oparciu, o którą będzie możliwe prowadzenie kształcenia ustawicznego i rozwój społeczeństwa informacyjnego. Treści kształcenia powinny uwzględniać ochronę środowiska, ponieważ jest to zagadnienie interdyscyplinarne. Szczególny nacisk w procesie nauczania powinien być położony na naukę o zasobach przyrody mezoregionu Pojezierza Dobiegniewskiego oraz makroregionu Pojezierza Południowopomorskiego i Zachodniopomorskiego. Uwzględnienie wymienionych zagadnień w procesie nauczania, pozwoli w przyszłości na identyfikację młodzieży z regionem.

Cele:

- modernizacja i rozwój placówek oświatowych oraz szkolnych stołówek, internatów i burs,

- wzmocnienie systemu edukacyjnego.

Działania:

1. **Inwestycyjne** – zgodnie z Planem Rozwoju Lokalnego Powiatu Strzelecko – Drezdeneckiego do 2013 roku – modernizacja placówek oświatowych.
2. **Organizacyjno – prawne:**
   - poprawa jakości kształcenia i ułatwienie dostępności do wiedzy,
   - promocja i upowszechnianie kształcenia ustawicznego,
   - podniesienie poziomu procesu dydaktycznego poprzez doposażenie placówek oświatowych w nowoczesny sprzęt dydaktyczny,
   - rozwój społeczeństwa informatycznego, rozwój świetlic internetowych,
   - tworzenie powszechnego dostępu do Internetu,
   - rozwój nauczania języków obcych,
   - dostosowanie kierunków kształcenia do warunków rynku pracy,
   - rozwój bibliotek szkolnych, ich informatyzacja i doposażenie,
   - wdrażanie innowacyjnych technik nauczania,
   - zapewnienie pomocy stypendialnej.

Priorytet III Przeciwdziałanie bezrobociu i aktywizacja lokalnego rynku pracy

Uzasadnienie priorytetu – czynnikiem w znaczny sposób decydującym o rozwoju społecznym jest wzmocnienie zdolności do zatrudnienia poprzez poradnictwo zawodowe, dalsze szkolenia i reedukację. Wskutek działań podjętych na rzecz zatrudnienia osoby poszukujące pracy i osoby zagrożone bezrobociem, będą miały możliwość nabycia umiejętności wymaganych na rynku pracy. Ważnym czynnikiem, który rzutuje na dostępność i jakość świadczonej pomocy osobom bezrobotnym, jest zapewnienie w tym celu odpowiednio przygotowanego zaplecza.

Cele:

- prowadzenie aktywnej polityki zwalczania bezrobocia,

- poprawa jakości i dostępności pomocy świadczonej bezrobotnym.

Działania:

1. **Inwestycyjne –** zgodnie z Planem Rozwoju Lokalnego Powiatu Strzelecko – Drezdeneckiego, w tym termomodernizacja obiektu Powiatowego Urzędu Pracy w Strzelcach Krajeńskich- do 2010 r.
2. **Organizacyjno – prawne:**

   - wdrażanie inicjatyw związanych z reorientacją zawodową,
   - prowadzenie doradztwa zawodowego,
   - tworzenie integrującego rynku pracy poprzez partnerstwo społeczne,
   - promowanie zasady równego traktowania na rynku pracy kobiet i mężczyzn oraz osób niepełnosprawnych,
   - promocja przedsiębiorczości.

Priorytet IV Zapewnienie porządku publicznego i bezpieczeństwa obywateli

Uzasadnienie priorytetu – rozpoznanie społeczno – instytucjonalnych przyczyn przestępczości i prowadzona w oparciu o te przesłanki prewencja, jest uwarunkowaniem zapewnienia porządku publicznego. Na poczucie bezpieczeństwa mieszkańców ma wpływ także stan zabezpieczenia przeciwpożarowego oraz przeciwpowodziowego i opracowanie zasad reagowania kryzysowego w związku z możliwością wystąpienia klęski żywiołowej.

Cele:

- spadek poziomu przestępczości na terenie powiatu / poprawa stanu bezpieczeństwa,
- poprawa bezpieczeństwa przeciwpożarowego na terenie powiatu,
- zapobieganie klęskom żywiołowym i likwidacja ich skutków,
- poprawa bezpieczeństwa sanitarno- epidemiologicznego na terenie powiatu.

Działania:

1. **Inwestycyjne –** poprawa jakości infrastruktury służącej bezpieczeństwu obywateli.
2. **Organizacyjno – prawne:**
   - doposażenie policji i straży pożarnej w odpowiednią ilość pojazdów służbowych,
   - doposażenie policji i w nowoczesny sprzęt,
   - doposażenie straży pożarnej w odpowiedni sprzęt do działań ratowniczo – gaśniczych oraz działań z zakresu ratownictwa technicznego i medycznego,
   - wprowadzenie systemu selektywnego powiadamiania o zdarzeniach we wszystkich jednostkach OSP oraz usprawnienie systemu powiadamiania o alarmie,
   - promowanie bezpieczeństwa przeciwpożarowego,
   - zwiększenie bezpieczeństwa na drogach,
   - zwiększenie bezpieczeństwa podczas imprez masowych,
   - prowadzenie aktywnej polityki wśród dzieci i młodzieży, skierowanej przeciwko agresji, przemocy i uzależnieniom,
   - kształtowanie pozytywnych postaw i zachowań zdrowotnych, poprawiających bezpieczeństwo sanitarno – epidemiologiczne,
   - wdrażanie systemów reagowania kryzysowego i pomocy humanitarnej.

Priorytet V Rozwój kultury oraz sportu

Uzasadnienie priorytetu – istotnym segmentem sfery społecznej jest kultura, która odgrywa ważną rolę w procesie integracji społeczności lokalnej. Rozpowszechnianie kultury oraz zachowanie i ochronę dziedzictwa kulturowego, należy zaliczyć do czynników determinujących rozwój społeczny. Z kolei prezentacja różnorodności kulturowej, stwarza ramy nie tylko do promocji własnego regionu, ale też do współpracy z partnerami zagranicznymi. Kolejnym segmentem, który ma wpływ na integrację społeczności lokalnej jest sport. Rozwój sportu umożliwia dzieciom i młodzieży podniesienie zdolności fizycznych oraz równoważenie aktywności umysłowej i fizycznej w okresie szkolnym. Ponadto rozwój sportu eliminuje negatywne skutki związane z szkodliwym stylem życia.

Cele:

- tworzenie warunków do rozwoju kultury,

- tworzenie warunków do rozwoju sportu.

Działania:

1. **Inwestycyjne-** poprawa jakości infrastruktury służącej zaspokajaniu potrzeb kulturalnych mieszkańców, w tym podniesienie standardu wyposażenia instytucji kultury oraz włączenie placówek kultury do regionalnej platformy informatycznej.
2. **Organizacyjno – prawne:**

   - stymulowanie uczestnictwa w kulturze różnych grup wiekowych,
   - wspieranie wymiany kulturalnej, twórczości artystycznej i literackiej,
   - kształtowanie postaw i zachowań szanujących różnorodność kulturową,
   - kształtowanie postaw szanujących wspólne dziedzictwo kulturowe na pograniczu polsko – niemieckim,
   - upowszechnianie sportu, szczególnie wśród dzieci i młodzieży,
   - wspieranie działalności klubów sportowych,
   - współpraca z organizacjami pozarządowymi w zakresie rozwoju kultury i sportu.

2. Priorytety – infrastruktura i gospodarka

Infrastruktura

Priorytet I Modernizacja i rozbudowa infrastruktury komunikacyjnej

Uzasadnienie priorytetu – rozwój infrastruktury i gospodarki rzutuje na wzrost konkurencyjności powiatu. Modernizacja i rozwój infrastruktury komunikacyjnej, wpłynie przede wszystkim na spójność poszczególnych ośrodków powiatu z centrum administracyjnym województwa w Gorzowie Wielkopolskim i Zielonej Górze. Kształtowanie infrastruktury kolejowej, z połączeniem do Berlina oraz przywrócenie funkcji komunikacyjnych na rzece Noteć, stworzy dogodne warunki do rozwoju turystyki.

Cele:

- **modernizacja i budowa dróg,**
- **budowa obwodnic,**
- **kształtowanie infrastruktury kolejowej,**
- **kształtowanie warunków do pełnienia przez rzekę Noteć funkcji komunikacyjnych.**

Działania:

1. **Inwestycyjne –** budowa i modernizacja dróg w powiecie - zgodnie z Planem Rozwoju Lokalnego Powiatu Strzelecko – Drezdeneckiego – do 2013 r.
2. **Organizacyjno – prawne:**

   - wdrażanie inicjatyw usprawniających polepszenie dostępności komunikacyjnej powiatu i usprawnienie połączeń Drezdenka i Strzelec Krajeńskich z głównymi miastami województwa – Gorzowem Wielkopolskim i Zieloną Górą,
   - wdrażanie inicjatyw podnoszących poziom techniczny infrastruktury drogowej,
   - tworzenie warunków do wysokiej jakości usług transportowych,
   - wdrażanie inicjatyw na rzecz szerszego wykorzystania transportu kolejowego oraz drogi wodnej na Noteci , do transportu pasażerskiego i towarowego,
   - aktywny udział w pracach zmierzających do udrożnienia połączenia kolejowego na linii Krzyż- Drezdenko – Stare Kurowo - Strzelce Krajeńskie Wschód – Gorzów Wielkopolski – Kostrzyn nad Odrą i dalej z połączeniami Kostrzyn nad Odrą – Berlin,

- kreowanie warunków do przejęcia przez samorządy lokalne dworców kolejowych,
- wspieranie inicjatyw zmierzających do przywrócenia żeglowności na rzece Noteć i pełnienia przez nią funkcji komunikacyjnych w ramach międzynarodowej drogi wodnej E -70.

Formułując działania w zakresie połączeń kolejowych, uwzględniono analizę dotyczącą możliwości udrożnienia połączeń na linii Krzyż – Gorzów Wlkp. – Kostrzyn z połączeniami na linii Kostrzyn – Berlin. Analiza została wykonana przez Instytut Rozwoju i Promocji Kolei w 2007 roku.

Priorytet II Tworzenie i rozbudowa infrastruktury związanej z ochroną środowiska i wykorzystaniem odnawialnych źródeł energii

Uzasadnienie priorytetu – kontrolowane składowanie odpadów wymaga wdrożenie na terenie powiatu systemu gospodarki odpadami oraz rozbudowy infrastruktury związanej z ochroną ziemi. Upowszechnianie informacji na temat segregacji odpadów, recyklingu i sposobów unikania powstawania odpadów, jest ważnym elementem edukacji ekologicznej mieszkańców. Istotną rolę w sektorze ochrony środowiska odgrywa wykorzystanie odnawialnych źródeł energii – energii wiatrowej, wodnej /małe elektrownie wodne/, słonecznej i pochodzącej z biomasy, ponieważ zmniejsza emisję dwutlenku węgla. Ponadto odnawialne źródła energii są w średnim i długim okresie konkurencyjne ekonomicznie w stosunku do tradycyjnych źródeł energii. Na poszanowanie energii i racjonalizację jej wykorzystania mają wpływ energooszczędne inwestycje jak termomodernizacja w obiektach użyteczności publicznej i wymiana oświetlenia na oszczędniejsze energetycznie.

Cele:

- **budowa systemu gospodarki odpadami,**
- **zagospodarowanie odpadów zgodnie z wymogami ochrony środowiska,**
- **racjonalizacja wykorzystania energii,**
- **ochrona wód oraz powietrza.**

Działania:

1. **Inwestycyjne:**
   a) zgodnie z powiatowym planem gospodarki odpadami
   b) energooszczędne inwestycje w obiektach użyteczności publicznej
   c) inwestycje mające na celu ochronę wód i powietrza
2. **Organizacyjno –prawne:**
   - wdrażanie skutecznego systemu zbiórki generowanych odpadów, segregacji oraz bezpiecznego systemu usuwania odpadów, ze szczególnym uwzględnieniem odpadów niebezpiecznych,
   - stymulowanie przedsięwzięć na rzecz rekultywacji i odzyskiwania terenów po wysypiskach,
   - stymulowanie przedsięwzięć na rzecz utylizacji padłej zwierzyny,

- prowadzenie edukacji ekologicznej w celu selektywnej zbiórki odpadów oraz ich minimalizacji,
- upowszechnianie wiedzy o szkodliwości eternitu i obowiązku jego usuwania,
- promowanie wiedzy o źródłach energii odnawialnej – przede wszystkim energii pochodzącej z biomasy, energii słonecznej i energii wiatrowej,
- wykorzystywanie lokalnych surowców energetycznych,
- podejmowanie przedsięwzięć na rzecz edukacji ekologicznej.

Priorytet III Poprawa bezpieczeństwa przeciwpowodziowego

Uzasadnienie priorytetu – na bezpieczeństwo przeciwpowodziowe ma wpływ unormowanie wód powodziowych przez umocnienie wałów i zabezpieczenie ich przed przeciekami, oczyszczenie rowów melioracyjnych i zachowanie obszarów polderowych. Wymienione działania są gwarantem przerzucenia wód z międzywala w przypadku wysokich stanów. Ponadto na bezpieczeństwo przeciwpowodziowe ma wpływ mała retencja, w celu zatrzymania wód z opadów zimowo – jesiennych na dopływach rzeki Noteć.

Cel

- rozbudowa i modernizacja systemów ochrony przeciwpowodziowej.

Działania :

1. **Inwestycyjne** – rozbudowa i modernizacja systemów melioracyjnych oraz wałów przeciwpowodziowych.
2. **Prawno – organizacyjne:**
   - wdrażanie systemów ochrony przeciwpowodziowej,
   - zabezpieczenie powiatowego magazynu przeciwpowodziowego.

Gospodarka

Priorytet I Zrównoważony rozwój gospodarczy

Uzasadnienie priorytet – zasada zrównoważonego rozwoju została zawarta w ustawie zasadniczej i oznacza powiązanie działań gospodarczych z ochroną środowiska, w celu zachowania niezdegradowanego środowiska przyrodniczego i kulturowego dla przyszłych pokoleń. W związku z tym rozwój gospodarczy musi uwzględniać poszanowanie energii, racjonalne zużycie surowców, rozwój proekologicznych technologii. Dlatego stymulując rozwój gospodarczy na terenie powiatu, należy mieć na uwadze wzmocnienie współpracy pomiędzy sektorem badawczo – rozwojowym, na przykład wyższymi uczelniami z terenu województwa a gospodarką. Poprzez zastosowanie innowacji i nowych technologii, zostanie podniesiona na regionalnym rynku konkurencyjność działających na terenie powiatu przedsiębiorstw oraz zostanie zagwarantowany trwały rozwój społeczny.

Cele

- podniesienie konkurencyjności powiatu w regionie,

- rozwój przedsiębiorczości i innowacyjnej gospodarki,

- tworzenie nowych miejsc pracy.

Działania:

1. **Prawno – organizacyjne**

   - tworzenie stref aktywności gospodarczej – wydzielonych i przygotowanych do inwestycji obszarów,

   - tworzenie parków przemysłowych i parków technologicznych,

   - tworzenia inkubatorów przedsiębiorczości,

   - stymulowanie warunków do współpracy pomiędzy przedsiębiorcami – tworzenie klastrów branżowych – w branży drzewnej, metalowej i turystycznej,

   - wspieranie kooperacji jednostek naukowo –badawczych z przedsiębiorstwami i transfer nowych technologii.

2. **Prawne** – ochrona praw konsumenta.

Priorytet II Rozwój turystyki i zarządzanie zasobami środowiska przyrodniczego

Uzasadnienie priorytetu – turystyka należy obecnie do dynamicznie rozwijających się gałęzi gospodarki i generuje miejsca pracy. Aby przyciągnąć turystę należy stworzyć odpowiednią infrastrukturę, która powinna uwzględniać nowe trendy w turystyce. Równolegle do istniejących już form, rozwija się we wszystkich krajach turystyka alternatywna, rodzinna (rowerowa, piesza, kajakowa) oraz turystyka tematyczna, która stroni od dużych kompleksów turystycznych (hotelowych). Biorąc pod uwagę to uwarunkowanie, zasadne jest aby turystyka na terenie powiatu rozwijała się w oparciu o pensjonaty i gospodarstwa agroturystyczne. Jest to doskonały model, gdyż w sposób zdecydowany najlepiej wpływa na regenerację fizycznych i psychicznych sił człowieka. Rozbudowując i modernizując infrastrukturę, należy mieć na uwadze ochronę żywych i kulturowych zasobów dla trwałego rozwoju, zgodnie ze „Światową Strategią Ochrony Przyrody" i aktami prawnymi o ochronie przyrody i środowiska. Należy także uwzględnić obszary ujęte w projekcje „Natura 2000". Ponadto planując rozwój turystyki na terenie powiatu, należy uwzględnić korytarze ekologiczne, czyli liniowy element struktury biotycznej i abiotycznej w heterogennej przestrzeni, przez który odbywa się rozprzestrzenianie się materii nieożywionej oraz zwierząt, nasion, roślin itp.

Cele:

- **modernizacja i rozbudowa infrastruktury turystycznej,**
- **ochrona dziedzictwa kulturowego,**
- **realizacja zasad Europejskiej Sieci Ekologicznej Natura 2000,**
- **realizacja koncepcji korytarzy ekologicznych,**
- **ochrona obszarów cennych przyrodniczo.**

Działania:

1. **Inwestycyjne –** zgodnie z Planem Rozwoju Powiatu Strzelecko – Drezdeneckiego, w tym budowa, rozbudowa i modernizacja infrastruktury turystycznej – do 2013 r.
2. **Prawno – organizacyjne:**

   - wspieranie rewitalizacji, konserwacji i modernizacji historycznych i zabytkowych obiektów wraz z ich otoczeniem,

   - stymulowanie warunków do kompleksowego zagospodarowania odcinka międzynarodowej drogi wodnej E – 70 na rzece Noteć,

- wspieranie, promocja i upowszechnianie turystycznych produktów markowych Gmin, które charakteryzują region,
- wspieranie odtworzenia walorów historyczno – krajobrazowych regionu,
- wspieranie tworzenia tematycznych szlaków turystycznych w regionie oraz ich upowszechnianie,
- wspieranie, promocja i upowszechnianie cyklicznych imprez o zasięgu ponadlokalnym.

Priorytet III Obszary wiejskie i ich rozwój

Uzasadnienie priorytetu – wskutek likwidacji dawnych Państwowych Gospodarstw Rolnych i wystąpieniu negatywnych skutków przemian ustrojowych na obszarach wiejskich, nastąpiła degradacja tych obszarów w wymiarze społecznym, kulturowym i gospodarczym. Poprawie jakości życia na obszarach wiejskich będzie służyć rozbudowa infrastruktury, ochrona dziedzictwa kulturowego i środowiska przyrodniczego oraz tworzenie nowych źródeł dochodów i zatrudnienia poza sferą związaną z rolnictwem.

Cele:
- przeciwdziałanie marginalizacji obszarów wiejskich,
- likwidacja różnic edukacyjnych pomiędzy młodzieżą z terenów wiejskich i miejskich,
- poprawa warunków życia na obszarach wiejskich i ich rozwój.

Działania:
Prawno – organizacyjne:
- wspieranie rozwoju infrastruktury technicznej na obszarach wiejskich,
- wspieranie różnicowania gospodarki wiejskiej,
- wspieranie inicjatyw i przedsięwzięć mających na celu zaspokajanie potrzeb społecznych i kulturalnych mieszkańców wsi,
- kształtowanie walorów krajobrazowych oraz ochrona dziedzictwa kulturowego na obszarach wiejskich,
- opracowanie planu pomocy dla młodzieży wiejskiej.

Priorytet IV Kształtowanie ładu architektoniczno – budowlanego

Uzasadnienie priorytetu – Ład przestrzenny stanowi jeden z czynników jakości życia i ma wpływ na prowadzenie efektywnej polityki rozwoju. Przy kierunkach rozwoju poszczególnych gmin wchodzących w skład Powiatu Strzelecko –Drezdeneckiego, zasada ta powinna być realizowana w podejmowanych przedsięwzięciach. Ponieważ teren powiatu usytuowany jest głównie w bogatym przyrodniczo mezoregionie Pojezierza Dobiegniewskiego, to rozwój przestrzenny powiatu powinien być realizowany w korelacji z zasobami przyrody żywej i nieożywionej.

Cel:

- zrównoważony rozwój przestrzeni publicznej.

Działania:

1. **Organizacyjno – prawne**

- wprowadzanie ładu architektonicznego, skorelowanego z otoczeniem już istniejącym,
- wprowadzanie ogólnodostępnej przestrzeni publicznej,
- znoszenie barier architektonicznych.

VII. PROMOCJA POWIATU

Promocja poprzez odpowiednio dobrane metody oddziaływania na odbiorców, ma zwiększyć ich wiedzę na temat walorów powiatu w celu skorzystania z proponowanej oferty.

Obok tradycyjnych metod promocji jak:

- ✓ publikacje i wydawnictwa,
- ✓ prezentacja atutów powiatu za pośrednictwem środków masowego przekazu,
- ✓ prezentacja powiatu za pośrednictwem elektronicznych środków przekazu – Internetu,
- ✓ informacji turystycznej,
- ✓ udziału w sympozjach, konferencjach oraz lokalnych i ponadlokalnych giełdach i targach,

należy uwzględnić korzyści i możliwości jakie stwarza przynależność Powiatu Strzelecko – Drezdeneckiego do Związku Powiatów Polskich. Związek ten prowadzi coroczny ranking powiatów, miast na prawach powiatu i gmin. Aktualnie Powiat Strzelecko – Drezdenecki na ogólną liczbę 213 uwzględnionych w rankingu jednostek, zajmuje 67 miejsce. Udział w rankingu, którego wyniki są zamieszczone na stronie internetowej Związku Powiatów Polskich, ma wpływ na wzmocnienie wizerunku Powiatu Strzelecko – Drezdeneckiego w skali ogólnopolskiej.

Wskazane jest również aby przy prowadzeniu promocji, uwzględnić wsparcie dokonywane przez powiat dla przedsięwzięć związanych z turystyką i ochroną dziedzictwa kulturowego, w tym:

- ✓ stymulowanie warunków do kompleksowego zagospodarowania odcinka międzynarodowej drogi wodnej E - 70 na rzece Noteć oraz udział w pracach zmierzających do udrożnienia połączenia kolejowego na linii Krzyż – Drezdenko – Stare Kurowo – Strzelce Krajeńskie Wschód – Gorzów Wielkopolski – Kostrzyn nad Odrą i dalej z połączeniami Kostrzyn nad Odrą – Berlin,
- ✓ wspieranie działań na rzecz rozwoju szlaku wodnego „Lubuskie Mazury”,

- ✓ wspieranie prac nad ochroną, konserwacją i renowacją zespołu średniowiecznych fortyfikacji obronnych w Strzelcach Krajeńskich,
- ✓ nawiązanie współpracy z Polską Organizacją Turystyczną.

Obok promocji związanej z turystyką i ochroną dziedzictwa kulturowego, ważne jest aby w promocji powiatu uwzględnić cykliczne imprezy w zakresie kultury, które mają zasięg ponadregionalny: ,,Festiwal Muzyki Organowej i Kameralnej", ,,Watra Łemkowska", ,,Festiwal Piosenki Żeglarskiej ,,Keja", ,,Dni Daniela" , ,,Dni Gminy Zwierzyn".

Z kolei w dziedzinie ochrony środowiska i gospodarki istotnym elementem promocji powiatu może być podjęcie przedsięwzięć związanych z wykorzystaniem i rozwojem lokalnej gospodarki energetycznej. Podjęcie takich działań jest zbieżne z zapoczątkowanej przez Związek Powiatów Polskich ogólnopolskiej kompanii samorządowej ,,Zdrowa Energia 2008 +". Istotna jest także promocja obszarów gospodarczych w powiecie oraz opracowanie i rozpowszechnienie mapy powiatu z zaznaczeniem funkcji poszczególnych obszarów.

VIII. WSPÓŁPRACA POWIATU STRZELECKO – DREZDENECKIEGO Z POWIATAMI PARTNERSKIMI

Współpraca partnerska odgrywa istotną rolę w budowaniu pozytywnego wizerunku powiatu oraz umożliwia korzystanie z doświadczeń partnerów, w poszczególnych dziedzinach życia społecznego, zakreślonych umową partnerską. Ponadto współpraca partnerska przyczynia się do rozwoju społeczności lokalnej. Szczególnego znaczenia na pograniczu polsko - niemieckim nabiera współpraca z partnerami niemieckimi oraz oparcie tej współpracy na wzajemnym poszanowaniu. Ponadto należy mieć na uwadze, że gminy wchodzące w skład Powiatu Strzelecko – Drezdeneckiego są zrzeszone w Euroregionie „Pro Europa Viadrina". Obecnie Powiat Strzelecko – Drezdenecki posiada nawiązaną współpracę z niemieckim Powiatem Havelland. Porozumienie o współpracy zostało podpisane w dniu 25 stycznia 2002 roku i dotyczy szczególnie wspierania inicjatyw indywidualnych w zakresie kultury, sportu, turystyki, edukacji, gospodarki oraz rozwoju samorządowych struktur administracyjnych. Powiat Strzelecko – Drezdenecki posiada także nawiązaną współpracę partnerską z Powiatem Czarnkowsko – Trzcianeckim, Powiatem Gorzowskim oraz Powiatem Wałeckim. Przedmiotem współpracy w ramach wymienionych porozumień są zadania powiatów określone w ustawie o samorządzie powiatowym.

Istotne jest aby współpraca Powiatu Strzelecko – Drezdeneckiego z polskimi powiatami była pogłębiana, na przykład w ramach działalności Związku Powiatów Polskich oraz istotne jest także nawiązywanie kontaktów z nowymi partnerami zagranicznymi.

IX. PARTNERSTWO NA RZECZ REALIZACJ STRATEGII SPOŁECZNO – GOSPODARCZEJ POWIATU

Realizacja poszczególnych działań inwestycyjnych i organizacyjno – prawnych w zakreślonych priorytetach i tym samym osiągniecie zamierzonych celów, jest uzależnione od współpracy poszczególnych jednostek powiatu z wszystkimi podmiotami zainteresowanymi rozwojem społeczno – gospodarczym regionu. W pierwszej kolejności współpraca powinna być ukierunkowana na sprawny przepływ informacji i doświadczeń pomiędzy administracją samorządową na szczeblu powiatu i gminy oraz poszczególnymi gminami wchodzącymi w skład powiatu. Oprócz wzajemnej współpracy poszczególnych jednostek administracji samorządowej, szczególnego znaczenia nabiera współpraca powiatu między innymi z przedsiębiorcami, organizacjami pozarządowymi i jednostkami naukowo – badawczymi, w celu stworzenia konkurencyjności regionu. Wspólna realizacja poszczególnych działań jest gwarantem osiągnięcia zamierzonych celów, ponieważ w przeciwnym razie wysiłek ukierunkowany na poszczególne priorytety zostanie rozproszony.

X. KORZYŚCI WYNIKAJĄCE Z REALIZACJI STRATEGII SPOŁECZNO-GOSPODARCZEJ POWIATU

Założeniem realizacji strategii jest rozwój społeczno – gospodarczy powiatu do roku 2015. Realizacja wytyczonych działań w ramach zakreślonych celów przyczyni się do zapewnienia większej spójności regionu oraz wzrostu jego konkurencyjności. Nastąpi to przede wszystkim wskutek przedsięwzięć, których efektem będzie: modernizacja i rozbudowa infrastruktury w sferze edukacyjnej, ochrony zdrowia, pomocy społecznej i bezpieczeństwa mieszkańców. Ponadto efektem realizacji strategii będzie poprawa i modernizacja infrastruktury drogowej, przygotowanie nowych terenów pod inwestycje, utworzenie stref aktywności gospodarczej, rozwój przedsiębiorczości poprzez transfer nowych technologii, poszanowanie energii, rozwój turystyki, wykorzystanie potencjału sportu i kultury, ochrona dziedzictwa kulturowego oraz rozwój obszarów wiejskich i racjonalne zarządzanie środowiskiem przyrodniczym.

XI. PODSUMOWANIE

Położenie fizyczno – geograficzne Powiatu Strzelecko – Drezdeneckiego w mezoregionach o bogatych zasobach przyrodniczych, jak rzeźba terenu, lasy, wody i dość dobrej bonifikacji gleby, dają możliwość zróżnicowanego rozwoju gospodarczego. Jest to jedna z bardzo mocnych stron powiatu. Należy pamiętać, że rozwój gospodarczy ma swoje ograniczenia wynikające z potrzeby ochrony żywych i kulturowych zasobów poprzez ujęcie określonych obszarów w projekcie „Natura 2000". Europejska Sieć Ekologiczna Natura 2000, stanowi spójny funkcjonalnie system obszarów ochrony na całym terytorium Wspólnoty Europejskiej. W skład sieci wchodzą:

- obszary specjalnej ochrony (OSO), wyznaczone zgodnie z zaleceniem Dyrektywy Ptasiej,
- specjalne obszary ochrony (SOO), wyselekcjonowane na podstawie Dyrektywy Siedliskowej.

Na terenie Powiatu Strzelecko – Drezdeneckiego, wśród Obszarów Specjalnej Ochrony Ptaków (SOO), znalazły się : „Puszcza Notecka", „Lasy Puszczy nad Drawą" i „Dolina Dolnej Noteci" (załącznik nr 2).

Traktując turystykę jako dziedzinę gospodarki, należy również do niej stosować zasadę ekorozwoju, która wyraża się przez uwzględnienie właściwych proporcji między tempem i skalą jej rozwoju, a tempem regeneracji środowiska. Natomiast przy rozbudowie infrastruktury, wskazane jest aby zachować ład architektoniczny, skorelowany z otoczeniem już istniejącym. Z kolei wielofunkcyjny rozwój obszarów wiejskich na terenie powiatu, powinien uwzględniać obok ochrony dziedzictwa kulturowego, również ochronę różnorodności przyrodniczej. Obok istniejących już obszarów o wysokiej randze jak park narodowy, park krajobrazowy i rezerwaty, należy objąć ochroną oczka polodowcowe i drzewa pomnikowe oraz tworzyć użytki ekologiczne.

Istotnym elementem rozwoju poszczególnych obszarów życia społecznego powiatu, obok wymienionych w poszczególnych priorytetach działań inwestycyjnych i prawno – organizacyjnych, jest przestrzeganie zasady równości szans do wszystkich grup, nie tylko na rynku pracy, ale również w dostępie do edukacji, ochrony zdrowia i kultury.

Opracowana strategia jest zgodna z Aktualizacją Strategii Rozwoju Województwa Lubuskiego z horyzontem czasowym do 2020 roku oraz uwzględnia strategie gmin

wchodzących w skład powiatu. Ponadto opracowana strategia uwzględnia cel główny i cele szczegółowe Lubuskiego Programu Operacyjnego na lata 2007 - 2013 oraz cele Programu Rozwoju Obszarów Wiejskich na lata 2007 - 2013. Ponieważ podjęcie poszczególnych działań inwestycyjnych i prawno – organizacyjnych, jest zakreślone horyzontem czasowym do 2015 roku, to wskazane jest aby działania te były monitorowane przez powołany zespół doradczy, który będzie analizował realizację strategii i przedstawiał wnioski władzom powiatu. Z uwagi na fakt, że opracowana strategia jest dokumentem otwartym, to możliwe jest dokonanie w niej zasadnych zmian i uzupełnień, wskutek monitoringu realizacji poszczególnych działań.